





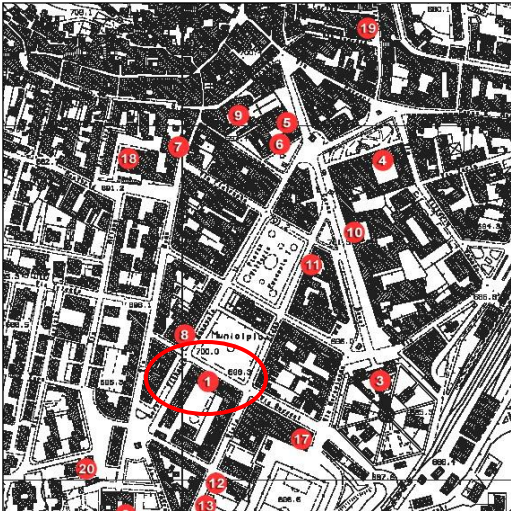
	<p>Provincia di Campobasso</p>		 <p>Istituto per le Tecnologie della Costruzione Consiglio Nazionale delle Ricerche</p>
	<p>INTERREG IIIA TRANSFRONTALIERO ADRIATICO</p>		
<p><i>Il Restauro Architettonico Diffuso - "RESTARC"</i></p>			
<p><b>SCHEDA RILEVAMENTO PATRIMONIO ARCHITETTONICO</b></p>			
<p>Regione: <b>Molise</b> Provincia: <b>CB</b> Comune: <b>Campobasso</b> Codice ISTAT: <b>70006</b></p>			
<p>Denominazione: <b>Distretto Militare</b> Località o indirizzo: <b>Via Verdone</b> Proprietà: <b>Pubblica</b> Datazione:</p>		<p>Catastale: <b>Fg.122 Part. 38</b> Carta tecnica regionale: <b>n.405042</b> N° Rif. Cartografia: <b>2_1</b></p>	
<p><b>RILIEVO FOTOGRAFICO</b></p>		<p><b>LOCALIZZAZIONE</b></p>	
			
<p><b>DATI GENERALI</b></p>		<p><b>CARATTERIZZAZIONE DEL BENE</b></p>	
<p>Oggetto: <b>Altro</b> Localizzazione: <b>urbano</b> Posizione edificio: <b>1 lato a contatto</b> Accessibilità al sito: <b>con auto facile</b> Morfologia del sito: <b>cresta</b> Vincolo: <b>Beni ricompresi nell'articolo 136 D.Lgs 42/2004(ex Legge 1497/39)</b> Documentazione: <b>scarsa-citato in documentazione generale</b> Codice Touring: <b>non citato</b> Utilizzazione: <b>utilizzato</b></p>		<p>Tip. costruttiva in elevazione: <b>pietrame</b> Tip. costruttiva orizz.prevalente: Tip. costruttiva copertura: Dimensioni:Lu. mt.: La.mt.: Alt.mt.: <b>9</b> N° Piani: <b>2</b> Stato di conservazione: Destinazione prevalente: <b>S.5.1</b> Vocazione funzionale: <b>architettonica civile</b> Possibile Utilizzo: <b>Ricettività-Eventi</b></p>	