






MINISTERO PER I BENI CULTURALI E AMBIENTALI  
UFFICIO CENTRALE PER I BENI AMBIENTALI ARCHITETTONICI ARCHEOLOGICI  
ARTISTICI E STORICI  
ISTITUTO CENTRALE PER IL CATALOGO E LA DOCUMENTAZIONE

	TSK	(tipo scheda)	A	◇ LIR	(livello di ricerca)	1	
NCT	NCTR	(codice regione)	14	NCTN	(n. cat. gen.)	4/00075194	
	ESC	(ente schedatore)	SBAAAASCB (S11)				
	ECP	(ente competente)	SBAAAASCB (S11)				
PVC	PVCP	(provincia)	IS	PVCC	(comune)	Montenero Valcocchiaro	
	PVCF	(frazione)					
	PVCL	(località)	01			Montenero Valcocchiaro	
△ CST	CSTN	(numero d'ordine)		CSTD	(denominazione)	capoluogo municipale	
	CSTA	(carattere amministrativo del c.s.)					
△ ZUR	ZURN	(numero)	02	ZURD	(tipo e denominazione)	zona di espansione	
△ SET	SETT	(tipo)	SU				
	SETN	(num. del settore)	003	SETD	(denominazione)		
	SETP	(num. nel settore)	001				
OGT	OGTT	(tipo)	palazzo				
	OGTQ	(qualificazione)	residenziale				
	OGTD	(denominazione)					
UBV	UBVD	(denom. spazio viabilistico affaccio principale)				piazza Indipendenza/ via Marconi G.	
*	UBVN	(numero civico)	0(P) / 0(P)	UBVK	(indic. chilom.)		
CTS	CTSF	(foglio)	020	CTSD	(data foglio)	1979	
*	CTSP	(particella)	391 / 392 / 393				
*	CDGG	(indicazione generica)	proprietà privata				
	CDGS	(indicazione specifica)	Mannarelli Maria/ tornincasa Giuseppe/ Gonnella Maria				
	CDGI	(indirizzo)					
* ALN	ALNT	(tipo evento)		ALND	(data)		
VIN	VINL	(legge)		VINA	(articolo)		
	VIND	(estremi provvedimento)		VINR	(data registr.)		

STU	STUT (strumento urb. in vigore) — P.d.f. adottato con delibera comunale n.2 del 05/01/1978	
	STUN (sintesi normativa di zona) — zona B — completamento	
□ CRD	CRDR (sistema di riferimento)	
	CRDX (longitudine) _____ CRDY (latitudine) _____	
★△ AUT	AUTN (nome autore) _____	AUTI (ruolo autore) _____
△ ATB	ATBD (denominazione ambito culturale) — maestranze locali	ATBI (riferimento all'intervento) — impianto — costruzione / ristrutturazione post-terremoto
△ REL	RELS (secolo) — XVIII/XX — RELF (frazione di secolo) _____	RELI (data) 1700/1994 RELV/RELW/RELX (validità) — post. (?) / —
△ REV	REVS (secolo) — XIX/XX — REVF (frazione di secolo) _____	REVI (data) 1800/1994 REVV/REW/REX (validità) — co. (?) / —
△ PNT	PNTS (schema) — corpo triplo	PNTF (forma) — irregolare
△★ SVC	SVCM (materiali) — muratura intonacata	
△★ SOF	SOFG (genere) — solai / strutture in latero-cemento	
	SOFF (forma) — piani	
△★ CPM	CPMM (materiali) — a tetto / strutture in latero-cemento / o piu' falde / coppi	
	△★ USA (uso attuale) — abitazioni / depositi	
△ USO	USOD (uso originario) — abitazioni / depositi	
★ FTA	FTAN (negativo) — Foto 1 / foglio 13	FTAT (note) — all. n. 2 veduta prospettica Nord-Est 1995
	SFC (stralcio foglio catastale) allegato n. 1	
★ ALG	ALGT (tipo) _____	FTAT (note): all. n. 3 veduta prospettica Sud-Ovest 1987
★ RSE	RSEB (riferimento argomento) _____	
	RSEC (codici) _____	
★ CMP	CMPD (data) — 1995	CMPN (compilatore) — Benvenuto C.
	★ FUR (funzionario responsabile) — Melloni L.	
	○ OSS (osservazioni) — manufatto a tre livelli, composto da tre edifici tra loro commisti per uso, proprietà, e interventi di riabilitazione occorsi negli anni, tali da consentire di considerarli organismo unico; dopo gli ultimi interventi post-terremoto sono rimasti inalterati solo cornici in blocchi di pietra squadrata di portali e finestre, qualche ringhiera in ferro lavorato, nonché le	
	mensole in pietra con profilo a voluta del cornicione di coronamento; una scala trasversale ad una rampa consente l'accesso da piazza Indipendenza	

**Legenda:** NCT (codice univoco), PVC (localizzazione amministrativa), CST (centro storico), ZUR (zona urbana), SET (settore), OGT (oggetto), UBV (ubicazione), CTS (catasto), CDG (condizione giuridica), ALN (mutamenti di titolarità/possesso/detenzione), VIN (vincoli), STU (strumenti urbanistici), CRD (coordinate), AUT (autore), ATB (ambito culturale), REL (cronologia, estremo remoto), REV (cronologia, estremo recente), PNT (pianta), SVC (tipologia costruttiva delle strutture verticali), SOF (tipologia costruttiva delle strutture di orizzontamento), CPM (manto di copertura), USA (uso attuale), USO (uso storico), FTA (fotografie allegate), SFC (stralcio foglio catastale), ALG (elaborati grafici e cartografici), RSE (riferimento altre schede), CMP (compilazione).

◇ Il campo va compilato con la lettera I in caso di scheda inventariale, con la lettera I/V per le schede di inventariazione dei vincoli. In presenza di schede di catalogazione o di precatalogazione già redatte, la lettera V dovrà essere seguita rispettivamente dalle lettere C o P.

★ I campi devono essere considerati ripetitivi.

△ Nella compilazione della scheda inventariale le voci possono essere considerate facoltative ove l'informazione non sia desumibile dall'osservazione diretta dell'opera.

□ Il campo va compilato solo in assenza di indirizzo o, fuori dai centri urbani, di dati catastali disponibili.

○ La compilazione è facoltativa. Il campo può essere utilizzato per brevi note aggiuntive di notizie storico-critiche o altro.

Alle schede di opere vincolate occorre allegare fotocopia dell'atto di vincolo e, ove disponibile, della scheda di catalogo. In presenza della scheda di catalogazione o di precatalogazione è obbligatorio riportare nel sottocampo NCTN il numero di catalogo generale già assegnato. Per le schede di opere vincolate la compilazione del campo autore è obbligatoria.