

A

N. CATALOGO GENERALE

N. CATALOGO INTERNAZIONALE

MINISTERO PER I BENI CULTURALI E AMBIENTALI
DIREZ. GEN. DELLE ANTICHITA' E BELLE ARTI

REGIONE

EMILIA - ROMAGNA

N. 367

CODICI

08/00161843

ITA:

EM - GESERA

MICI - RAVENNA

PROVINCIA E COMUNE:

in Cattiboni

LUOGO:

Caserna Ordolaffi ; (+RAM)

OGGETTO:

Z. n. 125 particella 222

CATASTO:

XX sec. (1853)

CRONOLOGIA:

?

AUTORE:

GROSINI

DEST. ORIGINARIA:

uffici comunali, scuola elementare

USO ATTUALE:

ENTE: comune di Cesena

PROPRIETA':

VINCOLI

LEGGI DI TUTELA: L. 1089/1939, art. 4
P.R.G. E ALTRI:

TIPOLOGIA EDILIZIA - CARATTERI COSTRUTTIVI

ANALISI; rettangolare con corte

PIANTA:

tetto a due falde, capriate ligneo, coppi

COPERTURE:

MANTO IN

VOLTE o SOLAI:

A RAMPE PARALLELE
UNIA ; a diverso numero di rampe

SCALE:

OMOGENEA
Muratura in mattoni ; INTONACATA

TECNICHE MURARIE:

IN cotto, mattonelle in laterizio

PAVIMENTI:

cornicioni mercapiano ; PRELIVATI IN SUBSTRATO CIECIO

DECORAZIONI ESTERNE:

DECORAZIONI INTERNE:

ARREDAMENTI:

STRUTTURE SOTTERRANEE:

O P. S. : FOND. NON ACCERTABILI

DESCRIZIONE: L'edificio è posto su un terreno pianeggiante.

La caserna è completamente adossata al Palazzo Comunale, ha pianta rettangolare che si sviluppa attorno ad una corte. Entrambi i lati corti presentano tre ordini di logge, ora vetrate, mentre uno di quelli longitudinali ha il loggiato solo al piano terra. La facciata sulla Via Pia-latesta Novello ha numerose finestre ad arco a sesto acuto con cornici ogivali e il portone d'ingresso con arco a tutto sesto, cornici ne seguono il perimetro.

Le comunicazioni verticali si svolgono mediante scale di tre rampe per piano.

La caserna è suddivisa oggi fra una scuola elementare e uffici comunali. La presenza di queste due strutture ha generato varie ristrutturazioni interne che ne hanno modificato l'impianto originale.


ALL'INTERNO DELL'EDIFICIO NON SI CONSERVANO BENI CULTURALI MOBILI DEgni di nota.


ALLEGATI:
ESTRATTO MAPPA CATASTALE: alleg. X 1, 1 bis
FOTOGRAFIE: alleg. X 3 alleg. 2
DISEGNI E RILIEVI:
MAPPE: <i>A.S. di Ce: →</i>
DOCUMENTI VARI:
RELAZIONI TECNICHE:

RIFERIMENTI ALLE FONTI DOCUMENTARIE:
FOTOGRAFIE:
MAPPE - RILIEVI - STAMPE: Archivio Storico di Cesena diante della camera della Tesoreria Col. A E Tit. 17 Sub. 5/10/24/37
ARCHIVI:

RIFERIMENTI ALTRE SCHEDE (CSU; MA; RA; OA; SM; D;.....):

COMPILATORE DELLA SCHEDA:
ELIA MORANDI

VISTO DEL SOPRINTENDENTE:
(Arch. Francesco Zurli)


REVISIONI:
ARCH. STEFANO NICASTRI 21 gennaio 1988


DATA: 30.11.1987

XIX (1853): La costruzione della Caserma Ordalaffi, originariamente detta anche della Tesoreria, risale al 1853. Venne edificata in seguito all'abbattimento della chiesa e del convento di San Giovanni Evangelista e del palazzo della Tesoreria. La costruzione avvenne contemporaneamente a quella del Foro Annuario. Il monastero e la chiesa, detta anche San Giovanni in murata o in borgo, furono soppressi alla fine del '700 e abbattuti intorno al 1850.

XIX (1850):
 XIX (1852): Nel 1882 ospitò il Battaglione dei Bersaglieri ma la sua capienza era insufficiente e parte di esso fu distaccato alla Caserma Masini. Nella stesso fascicolo che contiene questa notizia, fascicolo collocato presso l'Archivio Storico di Cesena, vi è un progetto per l'ampliamento della Caserma della tesoreria. Una pianta dell'edificio conservata sempre all'Archivio storico e risalente al 1894 conferma l'avvenuto ampliamento. La caserma mantenne la sua funzione militare sino alla seconda guerra mondiale, quando divenne rifugio per i senza tetto. L'edificio è stato in tempi recenti assorbito dagli uffici comunali ed è ora sede di una scuola.

SISTEMA URBANO:

centro storico; ZONA DI ESPANSIONE DEL XIV SEC

RAPPORTI AMBIENTALI:

LCD + VIA MALATESTA NOVELLO

(XV - XVIII sec.)

la caserma forma un grande corpo assieme al Palazzo Comunale, alla Loggetta ed al torrione di piazza (XV sec.)

ISCRIZIONI - LAPIDI - STEMMI - GRAFFITI:


RESTAURI (tipo, carattere, epoca):

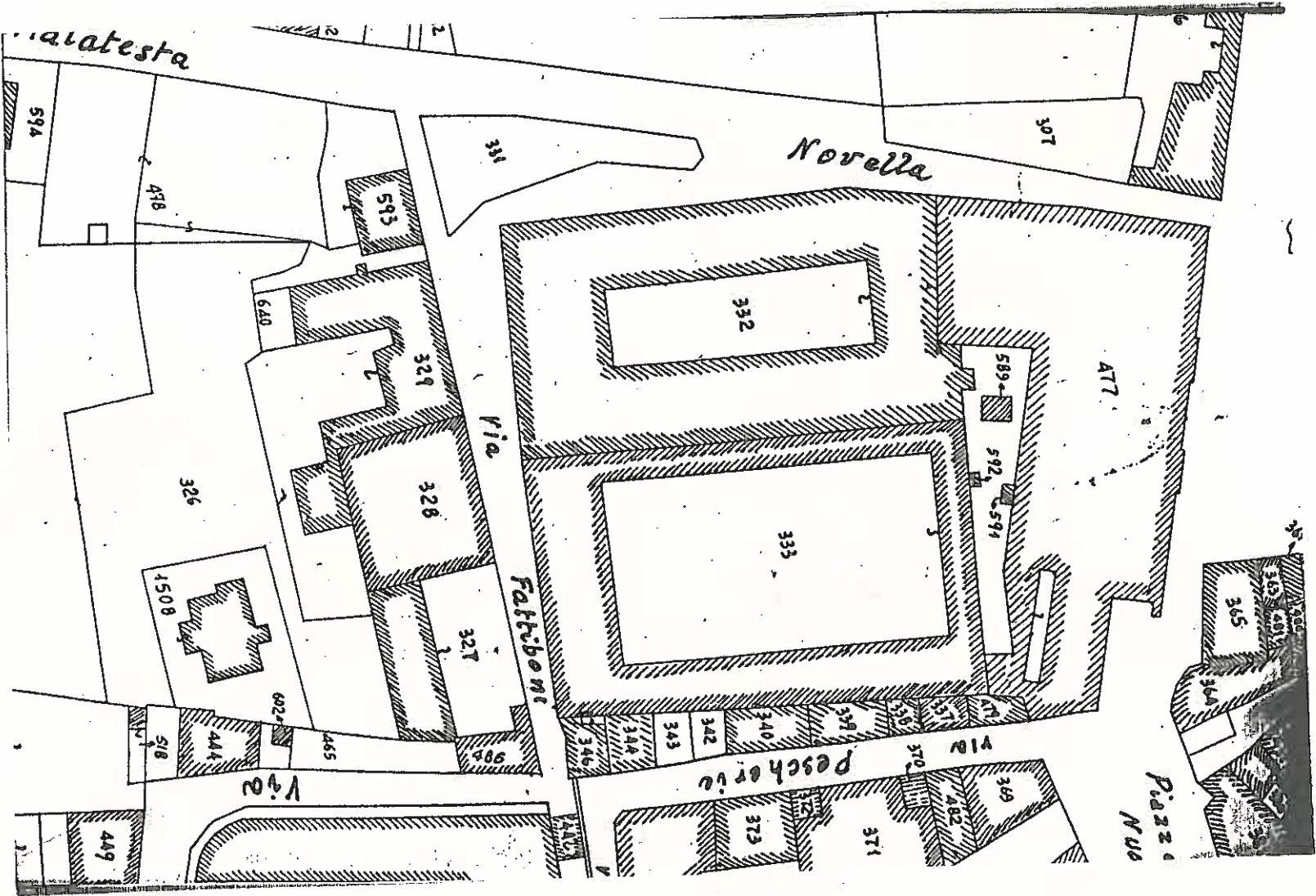
BIBLIOGRAFIA:

- ① N. MERCURIALI, Saggio di geografia urbana, Bologna 1971
- ② T. GRASSI e S. RONARO, Relazione allegata al progetto di sistemazione del Roverello, Cesena 1974
(dattiloscritto)

STATO DI CONSERVAZIONE	DATA DI RILEVAMENTO						DATA DI RILEVAMENTO						DATA DI RILEVAMENTO					
	O	B	M	C	P	R	O	B	M	C	P	R	O	B	M	C	P	R
STRUTTURE SOTTERRANEE																		
STRUTTURE MURARIE		X																
COPERTURE		X																
SOLAI		X																
VOLTE E SOFFITTI		X																
PAVIMENTI																		
DECORAZIONI																		
PARAMENTI			X															
INTONACI INT.																		
INFISSI																		

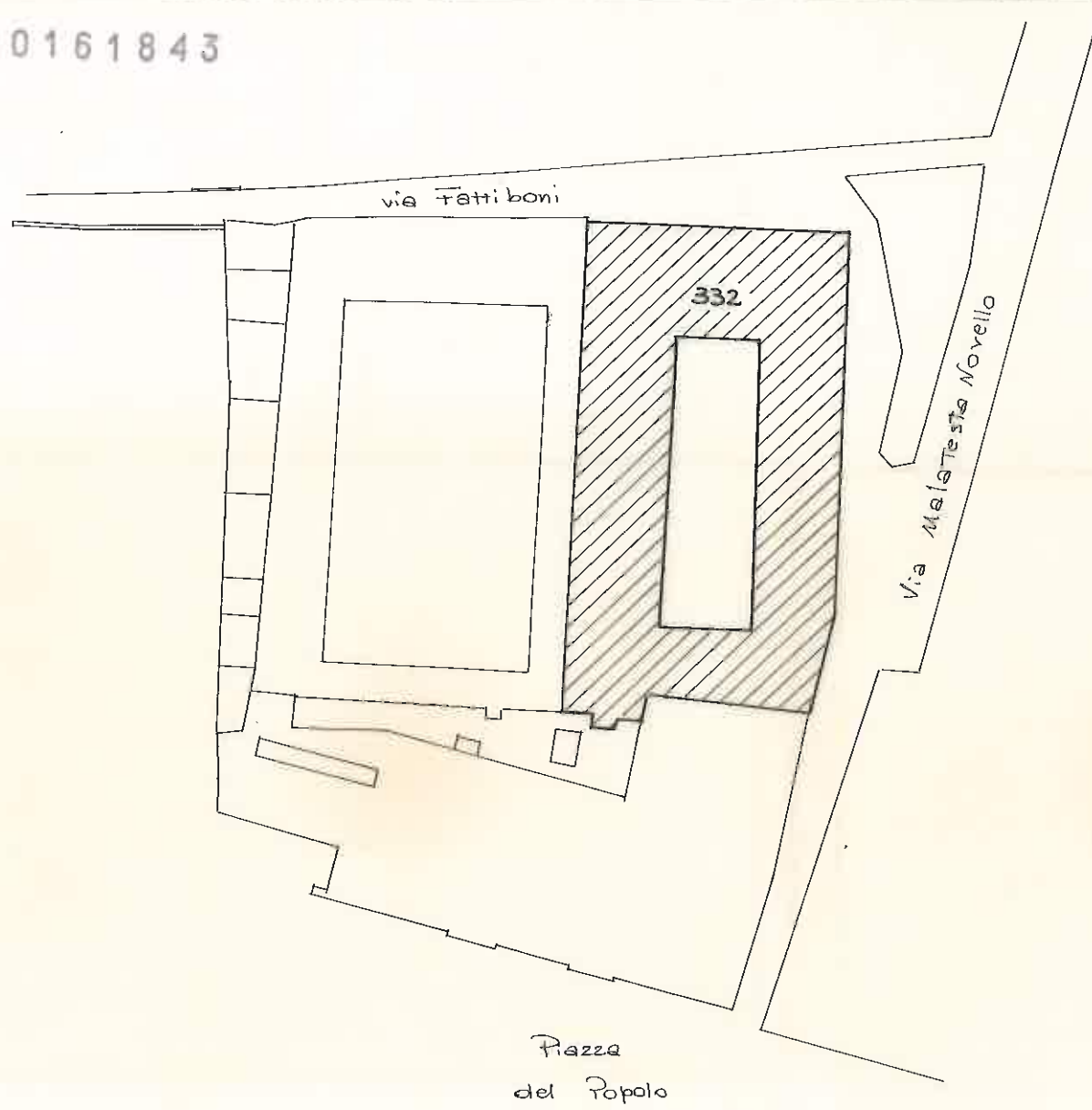
OSSERVAZIONI:



A	N. CATALOGO GENERALE	N. CATALOGO INTERNAZIONALE	 MINISTERO PER I BENI CULTURALI E AMBIENTALI DIREZ. GEN. DELLE ANTICHITÀ E BELLE ARTI	REGIONE
	08/00161843	ITA:	SOPRINTENDENZA PER I B.A.A. DI RAVENNA -FERRARA FORLÌ	EMILIA -ROMAGNA
	ALLEGATO N. <u>1</u>		Caserma Ordelaffi	



U.T.E. di Forlì (Cesena)
 estratto di mappa F°125(19°
 part.332
 scala 1 : 1000.

08/00161843



A	N. CATALOGO GENERALE	N. CATALOGO INTERNAZIONALE	 MINISTERO PER I BENI CULTURALI E AMBIENTALI DIREZ. GEN. DELLE ANTICHITÀ E BELLE ARTI	REGIONE	N.	
08/00161843		ITA:	SOPR. PER I BENI AMBIENTALI E ARCHITETTONICI - RAVENNA	EMILIA - ROMAGNA		
ALLEGATO N.2.....		<i>CASERMA ORDELAFFI</i>				





51865

VISTA DA SUD-OVEST



VISTA DA EST

51866

A	N. CATALOGO GENERALE	N. CATALOGO INTERNAZIONALE		MINISTERO PER I BENI CULTURALI E AMBIENTALI DIREZ. GEN. DELLE ANTICHITÀ E BELLE ARTI	REGIONE	N.
	08/00161843	ITA:	SOPR. PER I BENI AMBIENTALI E ARCHITETTONICI - RAVENNA		EMILIA - ROMAGNA	
ALLEGATO N. <u>X 3</u>		CASERMA ORDELAFFI				



51863

PRORETO OVEST



CORTILE

51864