

35/ 575



MINISTERO PER I BENI CULTURALI E AMBIENTALI
UFFICIO CENTRALE PER I BENI AMBIENTALI ARCHITETTONICI ARCHEOLOGICI
ARTISTICI E STORICI
ISTITUTO CENTRALE PER IL CATALOGO E LA DOCUMENTAZIONE

TSK (tipo scheda) A ◊ LIR (livello di ricerca) VV

NCT NCTR (codice regione) 03 NCTN (n. cat. gen.) 00102490

ESC (ente schedatore) 326

ECP (ente competente) 326

PVC PVC (provincia) [MI] LO PVCC (comune) CASTIGLIONE D'ADDA

PVCF (frazione) /

PVCL (località) /

△ CST CSTN (numero d'ordine) / CSTD (denominazione) /

CSTA (carattere amministrativo del c.s.) CAPOLUOGO MUNICIPALE

△ ZUR ZURN (numero) / ZURD (tipo e denominazione) /

△ SET SETT (tipo) SU

SETN (num. del settore) / SETD (denominazione) /

SETP (num. nel settore) /

OGT OGTT (tipo) CHIESA

OGTQ (qualificazione) /

OGTD (denominazione) CHIESA DELL'INCORONATA

UBV UBVD (denom. spazio viabilistico affaccio principale) PIAZZA INCORONATA

★ UBVN (numero civico) / UBVK (indic. chilom.) /

CTS CTSF (foglio) 13 CTSD (data foglio) /

★ CTSP (particella) B (GIA' A)

★ CDG CDGG (indicazione generica) PROPRIETA' ENTE LOCALE

CDGS (indicazione specifica) ENTE COMUNALE DI ASSISTENZA

CDGI (indirizzo) CASTIGLIONE D'ADDA

★ ALN ALNT (tipo evento) / ALND (data) /

VIN VINL (legge) L. 1089/1939 VINA (articolo) art. 1

INSERIRE
~~NCTN~~
 STU
 FOT
 FIA
 FOT



1439

ILFORD F14 PLUS

1439

ILFORD F14 PLUS

STU STUT (strumento urb. in vigore) PRG zona F
 STUN (sintesi normativa di zona) ATTUZZATURE E IMPIANTI DI INTERESSE GENERALE (VEDI FOGLIO ALLEGATO)
 CRD CRDR (sistema di riferimento) _____
 CRDX (longitudine) _____ CRDY (latitudine) _____
 ☆△ AUT AUTN (nome autore) _____ AUTI (ruolo autore) _____
 △ ATB ATBD (denominazione ambito culturale) RINASCIMENTO ATBI (riferimento all'intervento) COSTRUZIONE (XV)
 △ REL RELS (secolo) XV RELF (frazione di secolo) FINE RELI (data) _____ RELV/RELW/RELX (validità) _____
 △ REV REVS (secolo) XV REVF (frazione di secolo) FINE REVI (data) _____ REVV/REW/REX (validità) _____
 △ PNT PNTS (schema) A TRE NAVATE PNTF (forma) _____
 △☆ SVC SVCM (materiali) MURI: LATERIZIO A VISTA // MURI: LATERIZIO / INTONACO (riv. fianchi e campanile)
 △☆ SOF SOFG (genere) VOLTA
 SOFF (forma) A CROCIERA (ribassato)
 △☆ CPM CPMM (materiali) LATERIZIO (COPPI) / CUSPIDE CAMPANILE IN RAME
 △☆ USA (uso attuale) CHIESA
 △ USO USOD (uso originario) CHIESA
 ☆ FTA FTAN (negativo) 3(92/0028/11)II FTAT (note) FACCIATA (1995)II
 SFC (stralcio foglio catastale) 1
 ☆ ALG ALGT (tipo) _____ ALGN (numero) _____
 ☆ RSE RSER (riferimento argomento) _____
 RSEC (codici) _____
 ☆ CMP CMPD (data) 1993 CMPN (compilatore) SFORZA M. / GIORDANO M. (SOPRALLUOGO)
 ☆ FUR (funzionario responsabile) VAGO G.
 ○ OSS (osservazioni) 1) RINNOVO VINCOLO, L. 364/1909, in avv. 25/06/1992 / ZR art. 21 L. 1089/1939, DM 21/2/1938, tr. 31/5/1958 (m. 250/276 parte) 277/251/375). 5) CAMPANILE RIALZATO NEL 1733, CON AGGIUNTA DEL FASTIGIO E DEL BULBO A CIPOLLA / SEPOLTURA DEI PALLAVICINO. 6) CORNICIONI IN COTTO / ROSONE IN COTTO LAVORATO.

Legenda: NCT (codice univoco), PVC (localizzazione amministrativa), CST (centro storico), ZUR (zona urbana), SET (settore), OGT (oggetto), URV (ubicazione), CTS (catasto), CDG (condizione giuridica), ALN (mutamenti di titolarità/possesso/detenzione), VI (cronologia, estremo remoto), REV (cronologia, estremo recente), PNT (pi orizzontamento), CPM (manto di copertura), USA (uso attuale), USO (uso RSE (riferimento altre schede), CMP (compilazione).

◇ Il campo va compilato con la lettera I in caso di scheda inventariale, con la lettera V già redatte, la lettera V dovrà essere seguita rispettivamente dalle lettere C o P.

☆ I campi devono essere considerati ripetitivi.

△ Nella compilazione della scheda inventariale le voci possono essere considerate fac

Il campo va compilato solo in assenza di indirizzo o, fuori dai centri urbani, di de

○ La compilazione è facoltativa. Il campo può essere utilizzato per brevi note aggiun

Alle schede di opere vincolate occorre allegare fotocopia dell'atto di vincolo e, ove è obbligatorio riportare nel sottocampo NCTN il numero di catalogo generale già as:

92/120/0028

92/120/0028
 92/120/0028
 92/120/0028

Art. 31 - Zona F per attrezzature e impianti di interesse generale

Questa zona è destinata ad attrezzature ed impianti di interesse generale secondo le specifiche prescrizioni di seguito individuate e indicate nella tavola delle destinazioni d'uso del P.R.G.

Nelle aree comprese nella zona l'edificazione è riservata ad utilizzazioni di uso pubblico, ossia ad edifici od impianti appartenenti ad enti pubblici e destinati alle finalità di carattere pubblico di cui all'art. 22 della L.R. 15 aprile 1975 n. 51.

L'edificazione delle attrezzature ed impianti pubblici avviene nel rispetto di particolari prescrizioni di altre leggi specifiche e nel rispetto degli indici sotto precisati:

IFf (indice di fabbricabilità fondiaria) 2.0 mc/mq

Rc (rapporto di copertura) 1/3

H (altezza massima) 10.00

Distanze secondo le norme

Sono altresì ammessi edifici ed impianti di interesse pubblico, ossia edifici che indipendentemente dai soggetti che li realizzano (enti pubblici o privati), siano destinati a finalità di carattere generale sotto l'aspetto economico, culturale, igienico, religioso.

Per tali aree è prevista l'acquisizione da parte della pubblica amministrazione o l'assoggettamento a servitù di uso pubblico.

Le specifiche utilizzazioni di dette aree sono indicate secondo la simbologia riportata nelle tavole di piano.

L'area contrassegnata con il simbolo AT è destinata ad attrezzature tecnologiche (impianto di depurazione).

Per effetto delle disposizioni di cui alla circolare ministeriale pubblicata sulla G.U. n. 48 del 21.2.1977 relativa alla tutela dall'inquinamento delle acque, è vietata ogni edificazione nelle aree di rispetto dell'impianto di depurazione entro un limite di 100 m.

03,00102490

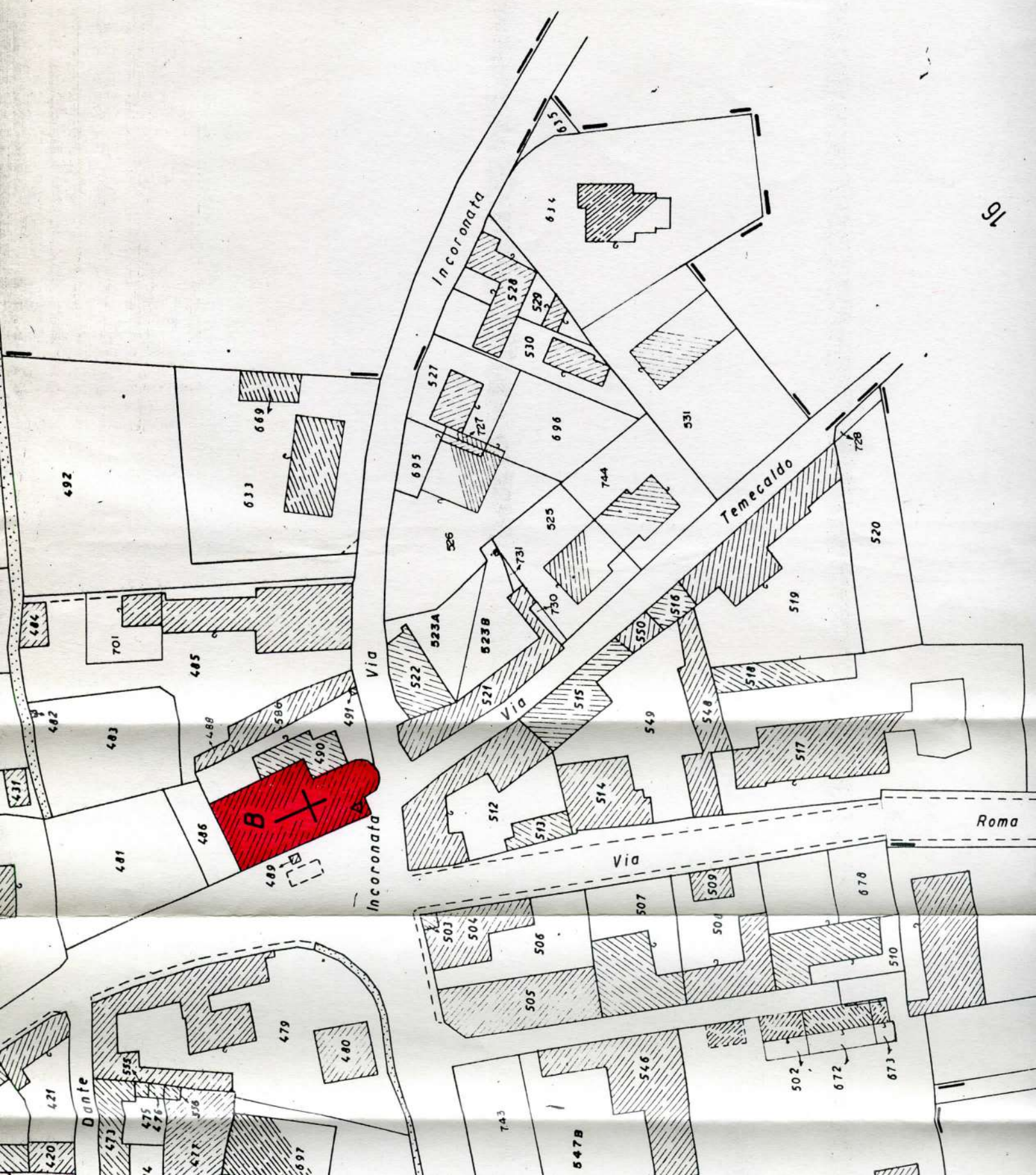
ITA:

S.B.A.A. MILANO

ALLEGATO N. 1

CASTIGLIONE D'ADDA (LO), CHIESA DELL'INCORONATA, PIAZZA INCORONATA

(560)



61

N. CATALOGO GENERALE

N. CATALOGO INTERNAZIONALE



MINISTERO PER I BENI CULTURALI E AMBIENTALI
DIREZ. GEN. DELLE ANTICHITA' E BELLE ARTI

REGIONE

N.

03.00102490

ITA:

S.B.A.A. MILANO

ALLEGATO N. 3


CASTIGLIONE V'ADDA (LO), CHIESA DELL'INCORONATA, PIAZZA INCORONATA

[5605238] Roma, 1975 - Ist. Poligr. Stato - S. (c. 400.000)

FTA

FTAU: 0354/16A

FTAT: PORTALE (1995)



N. CATALOGO GENERALE

N. CATALOGO INTERNAZIONALE



MINISTERO PER I BENI CULTURALI E AMBIENTALI
DIREZ. GEN. DELLE ANTICHITA' E BELLE ARTI

REGIONE

N.

03.00402490

ITA:

S.B.A.A. MILANO

ALLEGATO N. 4

CASTIGLIONE D'ADDA (LO), CHIESA DELL'INCORONATA, PIAZZA INCORONATA

50052381 Roma, 1975 - 1st. Poligr. Stato - S. (c. 400.000)

FTA

FTAU: 0354/19 A

FTAT: DETTAGLIO DEL PORTALE (1995)-



N. CATALOGO GENERALE

N. CATALOGO INTERNAZIONALE



MINISTERO PER I BENI CULTURALI E AMBIENTALI
DIREZ. GEN. DELLE ANTICHITA' E BELLE ARTI

REGIONE

N

03.00102490

ITA:

S.B.A.A. MILANO

ALLEGATO N. 5

CASTIGLIONE D'ADDA (LO), CHIESA DELL'INCORONATA, PIAZZA INCORONATA

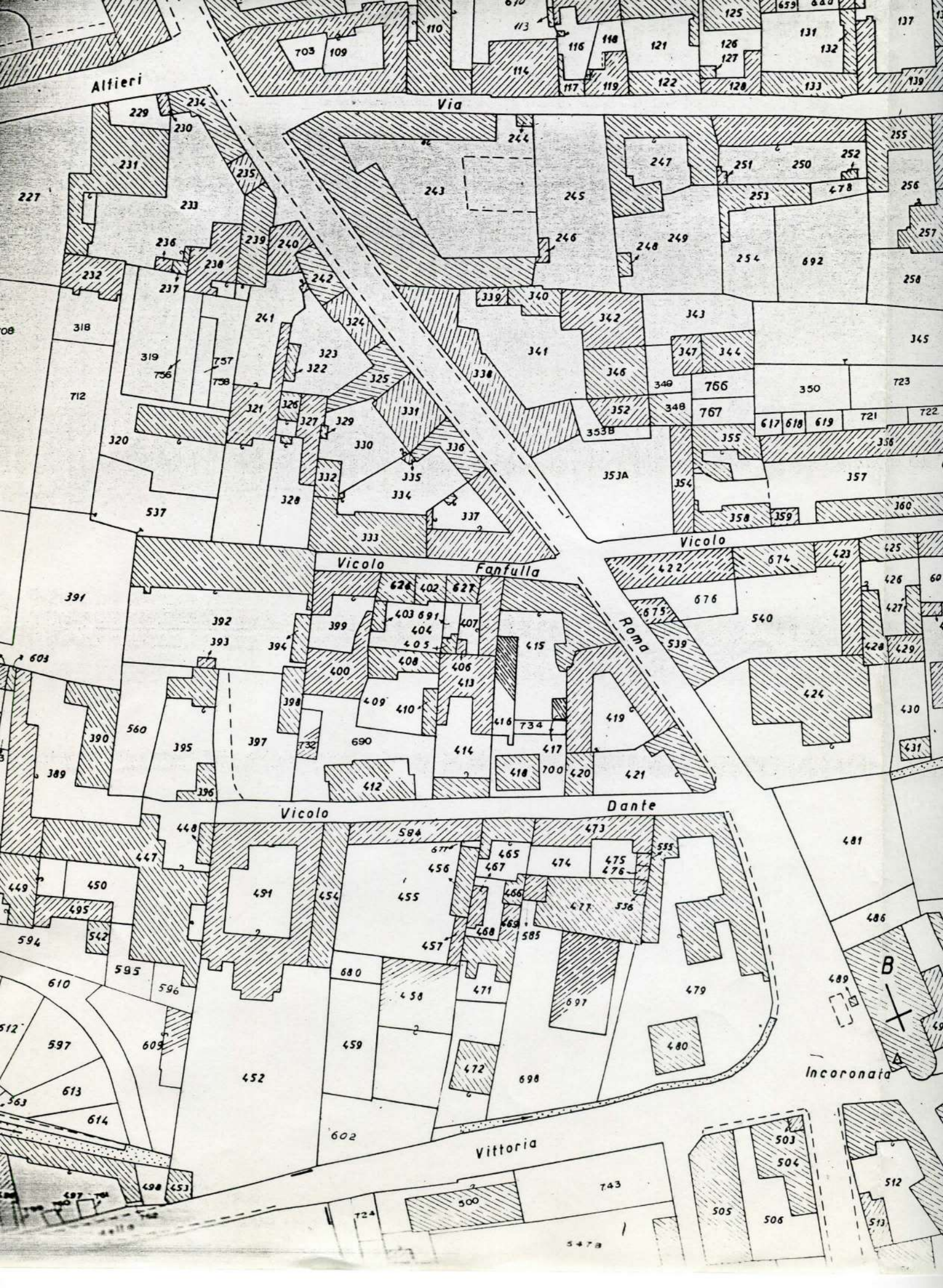
(3403238) Roma, 1975 - 1st. Poligr. Stato - S. (c. 400.000)

FTA

FTAU: 0354/21 A

FTAT: VISTA D'INSIEME (A995)





Alfieri

Via

Vicolo

Vicolo Fanfulla

Roma

Dante

Vicolo

Vittoria

Incoronata

B

A

227

229

230

231

232

233

234

235

236

237

238

239

240

241

242

243

244

245

246

318

319

320

321

322

323

324

325

326

327

328

329

330

331

332

333

334

335

336

337

712

756

757

758

338

339

340

341

342

343

344

345

346

347

348

349

391

392

393

394

395

396

397

398

399

400

401

402

403

404

405

389

390

560

395

396

397

398

399

400

401

402

403

404

405

406

407

408

449

450

451

452

453

454

455

456

457

458

459

460

461

462

463

464

465

597

598

599

600

601

602

603

604

605

606

607

608

609

610

611

612

613

497

498

499

500

501

502

503

504

505

506

507

508

509

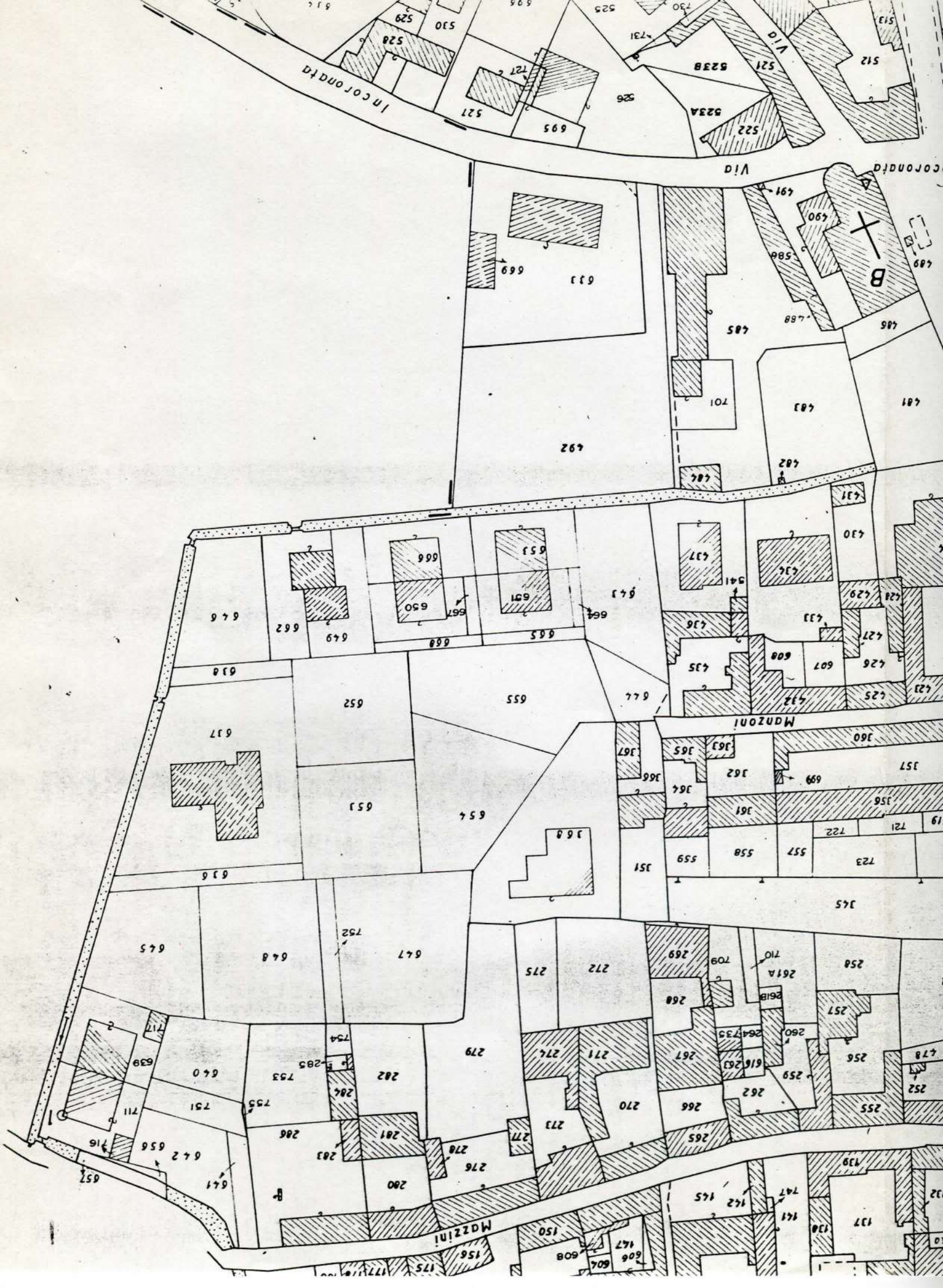
510

511

512

513

5473



(con preghiera di restituzione)

239

LOCALITÀ CASTIGLIONE D'ADDA
PROVINCIA DI MILANO

CHIESA DELL'INCORONATA

ESTRATTO DI MAPPA SCALA 1:1000



VIA ROMA

250

252

PIAZZA
INCORONATA

A

251

282

VIA PER CAM...

PIAZZA

1319

275

277

269

PER CODOGNO

276

278

VIA ROMA

275

VIA
TEMACOLO

276

(CASTIGLIONE D'ADDA (Milano) - Zona di
rispetto della Chiesa dell'Incoronata)



[Handwritten signature]