


A	N. CATALOGO GENERALE	N. CATALOGO INTERNAZIONALE	 MINISTERO PER I BENI CULTURALI E AMBIENTALI DIREZ. GEN. DELLE ANTICHITA' E BELLE ARTI	REGIONE	N.	
CODICI	20/00133820	ITA:	SOPRINTENDENZA AI B.A.A.A.S. DI CA - OR	10	Sardegna	
PROVINCIA E COMUNE: CA - DOLIANOVA			DESCRIZIONE: <small>(5605237) Roma, 1975 - Ist. Poligr. Stato - S. (c. 400.000)</small>			
LUOGO: piazza Brigata Sassari, 4 -6			L' ex casamento delle scuole elementari di Doliana (oggi municipio) è un edificio di ampia mole a pianta rettangolare che occupa il lato lungo della centrale piazza Brigata Sassari. Una recinzione in ferro battuto, sorretta da pilastri con guglia terminale nella parte alta, si antepone al prospetto principale. La costruzione, realizzata in conci di arenaria intonacati di un colore rosato, si articola su due piani, un piano terreno e primo piano, mentre il sottotetto, un tempo deposito, ospita oggi gli uffici tecnici del Comune. La facciata è scandita da lesene di ordine gigante, in pietra grigia, tra esse si collocano le finestre: bifore nella parte centrale e alle estremità laterali, trifore nella parte mediana. Sono queste di forma rettangolare e di ampie proporzioni, contornate da una cornice in pietra in bugnato piatto come le lesene. In corrispondenza dell'ingresso, sulla parete soprastante, è collocato un fregio recante un motivo fitomorfo. Il sottotetto presenta aperture a oculi inframezzate da cornici, quella superiore, in corrispondenza dell'attacco della copertura a padiglione, con manto in tegole, mostra un forte aggetto. Gli interni presentano il tipico impianto delle scuole novecentesche: lunghi corridoi su cui si affacciano le aule.			
OGGETTO: CASA COMUNALE						
CATASTO: F° 35 Mapp. 542						
CRONOLOGIA: XX secolo (1914 - 1917)						
AUTORE: ing. Egidio Bernardino						
DEST. ORIGINARIA: casamento scuole elementari						
USO ATTUALE: casa comunale						
PROPRIETA': statale						
VINCOLI LEGGI DI TUTELA:						
P.R.G. E ALTRI:						
TIPOLOGIA EDILIZIA - CARATTERI COSTRUTTIVI						
PIANTA: isolata, rettangolare						
COPERTURE: tetto a padiglione con manto in tegole						
VOLTE e SOLAI: solai con struttura portante in laterizio						
SCALE: due scale interne a rampe di sbalzo alle estremità laterali						
TECNICHE MURARIE: conci di arenaria intonacati						
PAVIMENTI: nelle aule e nei corridoi linoleum; nelle scale marmo						
DECORAZIONI ESTERNE: lesene di ordine gigante; fregio fitomorfo; cornice; oculi						
DECORAZIONI INTERNE: /						
ARREDAMENTI: armadi						
STRUTTURE SOTTERRANEE: fondazioni non accertabili						

Nel 1906 il Consigliocomunale di Dolianova propone la costruzione di un casamento scolastico che corrisponda "a tutti i bisogni moderni", dotato perciò di servizi confortevoli per i piccoli utenti: un buon orientamento, aule spaziose e luminose, servizi igienici e un'adeguata distribuzione degli ambienti. Trascorrono parecchi anni prima che l'amministrazione comunale riesca a stanziare e a reperire i fondi necessari per l'edificazione della nuova scuola, e ad individuare l'area ove farla sorgere: è il 1914 l'anno di approvazione del progetto, redatto dall'ingegnere Egidio Bernardino, costo dell'opera tredici milioni, che sorgerà nell'area di proprietà del signor Vitale Bonfant, nella piazza Brigata Sassari. L'impresa appaltatrice dei lavori, di cui è titolare il signor Francesco Baldussi, sarà diretta dallo stesso ingegnere progettista. La scuola viene inaugurata nel 1917, e diviene uno dei motivi d'orgoglio della amministrazione dolianese. Il Comune di Dolianova, infatti, intende dimostrare, anche attraverso il casamento scolastico, l'utilità dell'unificazione dei due piccoli centri di San Pantaleo e di Sicci San Biagio, che nel 1905 avevano votato in favore del loro accorpamento, siglando l'atto di nascita di una nuova, singola amministrazione denominata, appunto, Dolianova. La realizzazione di un'opera pubblica importante come la scuola diviene il simbolo dell'efficienza e del buon funzionamento della neonata istituzione. Tutto ciò giustifica la solenne monumentalità dell'edificio, la sua sobria simmetria ben sottolineata dalla scansione delle ampie finestre e delle lesene di ordine gigante, a metà tra influenze Art Nouveau e neoclassiciste. Dai primi anni Ottanta le ex scuole elementari ospitano la sede del Municipio.

SISTEMA URBANO:

La piazza Brigata Sassari, di forma rettangolare, è prospiciente il corso Repubblica, insieme al quale costituisce il fulcro delle attività amministrative e commerciali del Comune di Dolianova.

RAPPORTI AMBIENTALI:

Nel 1987 l'architetto Luigi Malgarise ha conferito un nuovo aspetto alla piazza Brigata Sassari, sul cui lato lungo sorge il casamento scolastico oggi casa comunale, rifacendo la pavimentazione, sistemando aiuole, quattro lampioni di stile rétro, e piantando alberi come carrubi, lecci, ficus beniamina e acacie (che nascondono parzialmente il prospetto principale delle scuole). La sistemazione anteriore rappresentava invece una cornice perimetrale di alberi (che sono stati abbattuti).

ISCRIZIONI - LAPIDI - STEMMI - GRAFFITI:

Al centro, sopra il cornicione campagna la scritta "SCUOLE ELEMENTARI"

RESTAURI (tipo, carattere, epoca):

1980/ 81 lavori di ristrutturazione e di trasformazione delle scuole elementari in uffici comunali

BIBLIOGRAFIA:

- A. PIBIRI, Una terra viva, in "Almanacco di Cagliari 1993", Cagliari, 1992, s. p.
R. SOLINAS, Sicci San Biagio, San Pantaleo e la nascita di Dolianova, Dolianova, 1992, p. 169 e sgg.
R. SOLINAS, P. COSSU, Immagini di Dolianova, Dolianova, 1995, p. 55 e sgg.

STATO DI CONSERVAZIONE	DATA DI RILEVAMENTO 7/1995					DATA DI RILEVAMENTO					DATA DI RILEVAMENTO							
	O	B	M	C	P	R	O	B	M	C	P	R	O	B	M	C	P	R
STRUTTURE SOTTERRANEE																		
STRUTTURE MURARIE		X																
COPERTURE		X																
SOLAI		X																
VOLTE E SOFFITTI		X																
PAVIMENTI		X																
DECORAZIONI		X																
PARAMENTI																		
INTONACI INT.		X																
INFISSI		X																

OSSERVAZIONI:

ALLEGATI:

ESTRATTO MAPPA CATASTALE:

ALL. 1

FOTOGRAFIE:

ALL. 2 - 3

DISEGNI E RILIEVI:

MAPPE:

DOCUMENTI VARI:

RELAZIONI TECNICHE:

RIFERIMENTI ALLE FONTI DOCUMENTARIE:

FOTOGRAFIE:

MAPPE - RILIEVI - STAMPE:

ARCHIVI:

Dolianova, Archivio Storico Comunale, Del. CC. 1905/ 1907; 1910/ 1912
1913/15; 1916/ 1918

RIFERIMENTI ALTRE SCHEDE (CSU; MA; RA; OA; SM; D;.....):

COMPILATORE DELLA SCHEDA:

dott. Concettina Ghisu



VISTO DEL SOPRINTENDENTE:

ARCH. ALFREDO INGEGNO



REVISIONI:

DATA:

Cagliari, 16/10/1999

A

N. CATALOGO GENERALE

N. CATALOGO INTERNAZIONALE


 MINISTERO PER I BENI CULTURALI E AMBIENTALI
 ISTITUTO CENTRALE PER IL CATALOGO E LA DOCUMENTAZIONE

AUTORE

20/00133820

ITA:

 SOPRINTENDENZA AI BENI AMBIENTALI ARCHITETTONICI
 ARTISTICI E STORICI DI CAGLIARI E ORISTANO

10

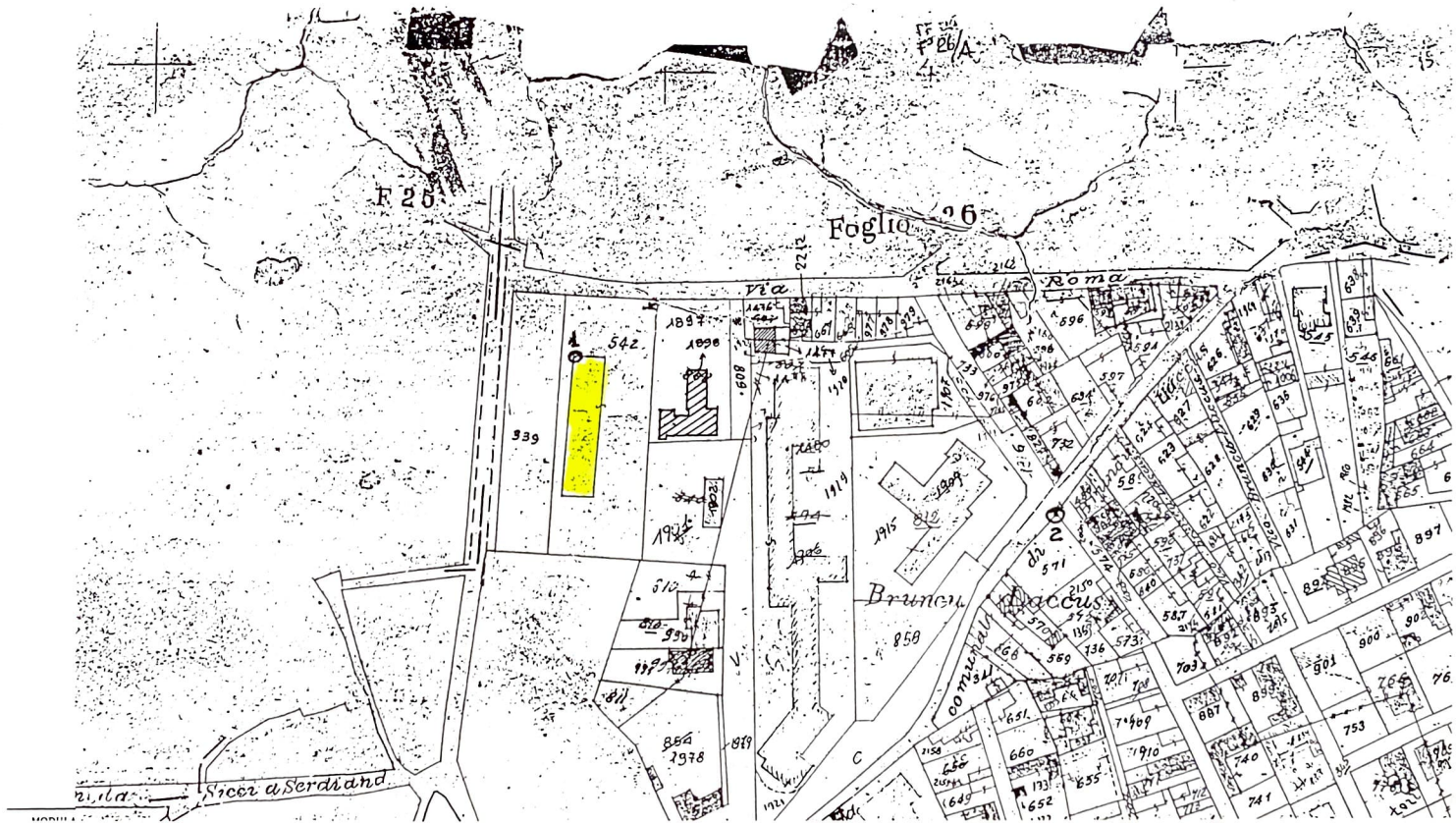
SARDEGNA

(7604604) Roma, 1978 - I.P.Z.S. - S


ALLEGATO N

1

OGGETTO Dolianova, ex Scuole Elementari (oggi Municipio), estratto mappa catastale



A


N. CATALOGO GENERALE	N. CATALOGO INTERNAZIONALE	 MINISTERO PER I BENI CULTURALI E AMBIENTALI ISTITUTO CENTRALE PER IL CATALOGO E LA DOCUMENTAZIONE	AUTORE
20/0133820	ITA:	SOPRINTENDENZA AI BENI AMBIENTALI ARCHITETTONICI ARTISTICI E STORICI DI CAGLIARI E ORISTANO	10 SARDEGNA

(7604604) Roma, 1978 - I.P.Z.S.

ALLEGATO N. 2 OGGETTO Dolianova, ex Scuole elementari, facciata



A

N. CATALOGO GENERALE	N. CATALOGO INTERNAZIONALE	 MINISTERO PER I BENI CULTURALI E AMBIENTALI ISTITUTO CENTRALE PER IL CATALOGO E LA DOCUMENTAZIONE	AUTORE
20/0133820	ITA:	SOPRINTENDENZA AI BENI AMBIENTALI ARCHITETTONICI ARTISTICI E STORICI DI CAGLIARI E ORISTANO	10 SARDEGNA

(7604604) Roma, 1978 - I.P.Z.S.

ALLEGATO N. 3 OGGETTO Dolianova, ex Scuole elementari, particolare del corpo centrale

