



MINISTERO PER I BENI CULTURALI E AMBIENTALI  
DIREZ. GEN. DELLE ANTICHITA' E BELLE ARTI  
OPRALEGGIENZA AI BENI AMBIENTALI  
ARCHITETTONICI, ARTISTICI E STORICI  
GAGLIARI

REGIONE

N.

A

N. CATALOGO GENERALE

N. CATALOGO INTERNAZIONALE

CODICI

20/00029918

ITA:

SARDEGNA

(5605239) Roma, 1975 - Ist. Poligr. Stato - S. (c. 400.000)

PROVINCIA E COMUNE: CA - LUNAMATRONA

LUOGO: VIA SANTA MARIA

OGGETTO: RESTI DELLA CHIESA ROMANICA DI SANTA MARIA

CATASTO: FOGLIO 3 MAPPALE N° 329/1366 DEL COMUNE DI LUNAMATRONA

CRONOLOGIA: XVI SECOLO CIRCA

AUTORE: MAESTRANZE LOCALI

DEST. ORIGINARIA: EDIFICIO PER IL CULTO

USO ATTUALE: RUDERE

PROPRIETA': DELLA PARROCCHIA DI SAN GIOVANNI BATTISTA

VINCOLI LEGGI DI TUTELA:  
P.R.G. E ALTRI:

TIPOLOGIA EDILIZIA - CARATTERI COSTRUTTIVI

PIANTA: RETTANGOLARE

COPERTURE: CROLLATA

VOLTE o SOLAI: /

SCALE: /

TECNICHE MURARIE: SULLA FACCIATA PIETRA SQUADRATA, SUI FIANCHI MURATURA IRREGOLARE DEL TIPO A SACCO CON STRATIFICAZIONE ORIZZONTALE

PAVIMENTI: LASTRE (SOLO IN PARTE ESISTENTI)

DECORAZIONI ESTERNE: CORNICI, PORTE, PEDUCCI

DECORAZIONI INTERNE: /

ARREDAMENTI: /

STRUTTURE SOTTERRANEE: /

DESCRIZIONE:

L'impianto planimetrico è rettangolare, presenta due ingressi, uno nel prospetto frontale e uno nel lato destro, in corrispondenza della parte terminale. La dimensione prevalente è quella della profondità. La parte posteriore sinistra è crollata come pure l'angolo posteriore sinistro, infatti del prospetto corto posteriore oggi rimane solo una piccola parte. All'interno non sono presenti piedritti, nè murature di irrigidimento, il che fa supporre che la Chiesa possedesse una copertura a travatura lignea, secondo lo schema abituale nelle Chiese coeve e della stessa zona. I conci del prospetto frontale sono lavorati a squadra, con una maggiore attenzione e cura per le pietre dell'ingresso in cui gli stipiti e l'arco sono formalmente e proporzionalmente legati agli altri conci. Diversamente dal prospetto laterale nel quale il taglio dimensionale dei conci dell'ingresso, si differenzia con notevole evidenza dal resto dell'armatura muraria in cui è inserita; infatti le murature laterali sono, secondo l'uso del periodo, in pietra non squadrata del tipo a sacco con una chiara e ben visibile stratificazione orizzontale. La facciata dell'edificio era probabilmente del tipo a capanna con la parte superiore sormontata da un campanile a vela, oggi completamente sparito. La Chiesa doveva essere originariamente alla periferia del paese, in quanto oggi esclusa dal centro storico, ma inglobata nella zona di espansione. Altra osservazione è che la Chiesa dista dalla strada cinque sei metri ed è sollevata rispetto al piano stradale di circa un metro.

ALLEGATI:

ESTRATTO MAPPA CATASTALE: SI ALLEGA UN ESTRATTO DAL  
F° 3 DEL COMUNE DI LUNAMATRONA

FOTOGRAFIE:

SI ALLEGANO N° 3 NEGATIVI  
E N° 12 STAMPE

A.F.S. B.A.A.S. CAGLIARI - wneq. 20401-20402-20403

DISEGNI E RILIEVI:

MAPPE:

DOCUMENTI VARI:

RELAZIONI TECNICHE:

RIFERIMENTI ALTRE SCHEDE (CSU; MA; RA; OA; SM; D;.....):

COMPILATORE DELLA SCHEDA:

ARCH. COCCO  
ARCH. VIRDIS

VISTO DEL SOPRINTENDENTE:

REVISIONI:

DATA: 21/9/81

RIFERIMENTI ALLE FONTI DOCUMENTARIE:

FOTOGRAFIE:

MAPPE - RILIEVI - STAMPE:

ARCHIVI:

VICENDE COSTRUTTIVE - NOTIZIE STORICO - CRITICHE:

Diversi elementi quali la pianta rettangolare, il rapporto dimensionale fra lato corto e lato lungo nella proporzione di 1:2, l'apparecchiatura muraria della facciata realizzata in conci squadrate e dei prospetti laterali in "Perda Scabula", collocano stilisticamente la Chiesa in un periodo che non oltrepassa certamente il XIV secolo, mentre dal punto di vista dell'uso questi stessi elementi uniti alla localizzazione della Chiesa e ai rapporti ambientali col centro abitato e l'agro lasciano supporre con una certa attendibilità un uso temporaneo legato a festività religiose di derivazione pagana connesse con l'agricoltura.

---

SISTEMA URBANO:

Centro rurale ai margini della pianura del Campidano che presenta forti elementi di disgregazione del tessuto urbano originario.

---

RAPPORTI AMBIENTALI:

La Chiesa era originariamente immediatamente adiacente alle case del centro antico, mentre la crescita degli ultimi anni ha inglobato anche la zona adiacente, con un tessuto episodico e squalificato, anche se le nuove costruzioni hanno rispettato una distanza media di circa 20 m. Lo spiazzo ove sorge la Chiesa, oggi adibita alla stabulazione di alcuni bovini, è sopraelevato di circa 1,20 rispetto al piano stradale.

---

ISCRIZIONI - LAPIDI - STEMMI - GRAFFITI:


RESTAURI (tipo, carattere, epoca):

BIBLIOGRAFIA:

STATO DI CONSERVAZIONE	DATA DI RILEVAMENTO 9/8/81						DATA DI RILEVAMENTO						DATA DI RILEVAMENTO					
	O	B	M	C	P	R	O	B	M	C	P	R	O	B	M	C	P	R
STRUTTURE SOTTERRANEE						/												
STRUTTURE MURARIE						/												
COPERTURE						/												
SOLAI						/												
VOLTE E SOFFITTI						/												
PAVIMENTI						/												
DECORAZIONI																		
PARAMENTI																		
INTONACI INT.						/												
INFISSI						/												

OSSERVAZIONI:

A

N. CATALOGO GENERALE	N. CATALOGO INTERNAZIONALE	 MINISTERO PER I BENI CULTURALI E AMBIENTALI ISTITUTO CENTRALE PER IL CATALOGO E LA DOCUMENTAZIONE	AUTORE
20/00029918	ITA:	SOPRINTENDENZA AI BENI AMBIENTALI ARCHITETTONICI ARTISTICI E STORICI DI CAGLIARI E ORISTANO	10 S A R D E G N A

(7604604) Roma, 1978 - I.P.Z.S. - S

ALLEGATO N. .... OGGETTO CA - LUNAMATRONA - Ch. S. Maria -

comune di LUNAMATRONA rapporto 1:1000  
 foglio n° 3 allegato        mappale 329-366



CHIESA S. MARIA




LOCALITÀ: L'INATITRONA  
Rovo 4  
FTG 3-1

CHIESA S. MARIA  
—FRONTALE—



A

N. CATALOGO GENERALE	N. CATALOGO INTERNAZIONALE	 MINISTERO PER I BENI CULTURALI E AMBIENTALI ISTITUTO CENTRALE PER IL CATALOGO E LA DOCUMENTAZIONE	AUTORE
20/00029918	ITA:		SOPRINTENDENZA AI BENI AMBIENTALI ARCHITETTONICI ARTISTICI E STORICI DI CAGLIARI E ORISTANO

10

(7604604) Roma, 1978 - I.P.Z.S. - S

ALLEGATO N. .... OGGETTO CA - WUAMATRONA - Ch. S. Maria - .....


LOCALITÀ: L'INAMATRONA  
RIVOSA  
FTG 3-2

CHIESA S. MARIA  
— LATERALE —





A

N. CATALOGO GENERALE	N. CATALOGO INTERNAZIONALE	 MINISTERO PER I BENI CULTURALI E AMBIENTALI ISTITUTO CENTRALE PER IL CATALOGO E LA DOCUMENTAZIONE	AUTORE
20/0002918	ITA:	SOPRINTENDENZA AI BENI AMBIENTALI ARCHITETTONICI ARTISTICI E STORICI DI CAGLIARI E ORISTANO	SARDEGNA 10

(7604604) Roma, 1978 - I.P.Z.S. - S

 ALLEGATO N. .... OGGETTO CA - LUNADATROVA - Ch. d. Maria -

LONAMATRONA  
RULLO A  
#TG. 3-3

CHIESA S. MARIA  
— PART. PORTALE —

