


A	N. CATALOGO GENERALE	N. CATALOGO INTERNAZIONALE	 MINISTERO PER I BENI CULTURALI E AMBIENTALI DIREZ. GEN. DELLE ANTICHITA' E BELLE ARTI	REGIONE	N.	
CODICI	20/00046183	ITA:	Soprintendenza B.A.A.A.S. di CA e OR	10	SARDEGNA	
PROVINCIA E COMUNE: Ca - GONNESA LUOGO: Monte Scorra OGGETTO: Forno di calcinazione CATASTO: Foglio N°3 di Gonnese - Mapp. 30 CRONOLOGIA: Ante 1920 AUTORE: DEST. ORIGINARIA: Forno di calcinazione USO ATTUALE: Nessuno PROPRIETA': S.I.M. VINCOLI LEGGI DI TUTELA: _____ P.R.G. E ALTRI: _____			DESCRIZIONE: (5605237) Roma, 1975 - Ist. Poligr. Stato - S. (c. 400.000) Costruzione a pianta quadrata, tipica dei forni esterni presenti in tutto il comprensorio minerario; le dimensioni esterne della pianta sono di circa m. 4,50 per 4,50, l'altezza é di circa 3,5 metri; internamente vi è una camera ove veniva caricato il materiale da cuocere; il caricamento era superiore mentre l'alimentazione della legna avveniva dal basso attraverso delle bocche di caricamento molto svassate con dimensione di circa 80 cm. Esistono delle griglie di ferro sul vano interno di queste bocche di caricamento.			
TIPOLOGIA EDILIZIA - CARATTERI COSTRUTTIVI						
PIANTA: Quadrata						
COPERTURE: _____						
VOLTE o SOLAI: _____						
SCALE: _____						
TECNICHE MURARIE: Muratura in pietrame e vano di caricamento rifinito in mattoni						
PAVIMENTI: _____						
DECORAZIONI ESTERNE: _____						
DECORAZIONI INTERNE: _____						
ARREDAMENTI: _____						
STRUTTURE SOTTERRANEE: _____						

ALLEGATI:

ESTRATTO MAPPA CATASTALE:

ALL. N° 12

FOTOGRAFIE:

ALL. N° 3

DISEGNI E RILIEVI:

6065

MAPPE:

DOCUMENTI VARI:

RELAZIONI TECNICHE:

RIFERIMENTI ALLE FONTI DOCUMENTARIE:

FOTOGRAFIE:

MAPPE - RILIEVI - STAMPE:

ARCHIVI:


RIFERIMENTI ALTRE SCHEDE (CSU; MA; RA; OA; SM; D;.....):

Scheda TP N° 14

Allegato N° 1 Schede Aii N°

COMPILATORE DELLA SCHEDA:

Architetto Ennio Strati



DATA:

Novembre 1990

VISTO DEL SOPRINTENDENTE:

REVISIONI:

La costruzione sorge all'interno dell'area della concessione mineraria di Monte Scorra in una zona scoscesa vicino ad altre costruzioni in rovina che probabilmente erano uffici e magazzini; il forno è l'unico in questo lato della valle e serviva per piccole quantità di materiale che non era conveniente fare svalicare con il carreggio a buoi.

Sull'altro lato del monte sono presenti i ruderi della laveria nella quale venivano trattati le maggior parti dei materiali della miniera i cui pozzi erano soprattutto in quella zona (canali Bingias).

SISTEMA URBANO:

RAPPORTI AMBIENTALI:

Il forno è dislocato al di sotto del piano della strada che conduce da Bindua-Monte Agruxiau fino alla laveria di Monte Scorra e poi proseguendo, fino a Nebida; è circondato da ruderi di costruzioni.

ISCRIZIONI - LAPIDI - STEMMI - GRAFFITI:

Archivio dell'ufficio del distretto minerario di Iglesias

BIBLIOGRAFIA:


STATO DI CONSERVAZIONE	DATA DI RILEVAMENTO Nov. 90						DATA DI RILEVAMENTO						DATA DI RILEVAMENTO						OSSERVAZIONI:
	O	B	M	C	P	R	O	B	M	C	P	R	O	B	M	C	P	R	
STRUTTURE SOTTERRANEE																			
STRUTTURE MURARIE		X																	
COPERTURE																			
SOLAI																			
VOLTE E SOFFITTI																			
PAVIMENTI																			
DECORAZIONI																			
PARAMENTI																			
INTONACI INT.																			
INFISSI																			

OA	N. CATALOGO GENERALE	N. CATALOGO INTERNAZIONALE	 MINISTERO PER I BENI CULTURALI E AMBIENTALI ISTITUTO CENTRALE PER IL CATALOGO E LA DOCUMENTAZIONE	AUTORE	N°
ODICI	20/00046183	ITA:	SOPRINTENDENZA AI BENI AMBIENTALI ARCHITETTONICI, ARTISTICI E STORICI DI CAGHARI E ORISTANO	10	SARDEGNA

(7604604) Roma, 1978 - I.P.Z.S. - S


ALLEGATO N. OGGETTO CA-Iglesias - Monte Scorra - Forno di calcinazione - Neg.39664




OA	N. CATALOGO GENERALE	N. CATALOGO INTERNAZIONALE	 MINISTERO PER I BENI CULTURALI E AMBIENTALI ISTITUTO CENTRALE PER IL CATALOGO E LA DOCUMENTAZIONE	AUTORE	N°
CODICI	20/00046183	ITA:	SOPRINTENDENZA AI BENI AMBIENTALI ARCHITETTONICI, ARTISTICI E STORICI DI CAGLIARI E ORISTANO	10	SARDEGNA

(7604604) Roma, 1978 - I.P.Z.S. - S

ALLEGATO N. OGGETTO CA-Iglesias - Monte Scorra - Forno di calcinazione - Neg.39663



OA	N. CATALOGO GENERALE	N. CATALOGO INTERNAZIONALE	 MINISTERO PER I BENI CULTURALI E AMBIENTALI ISTITUTO CENTRALE PER IL CATALOGO E LA DOCUMENTAZIONE	AUTORE	N°
CODICI	20/00046183	ITA:	SOPRINTENDENZA AI BENI AMBIENTALI ARCHITETTONICI, ARTISTICI E STORICI DI CAGLIARI E ORISTANO	10	SARDEGNA

(7604604) Roma, 1978 - I.P.Z.S. - S

ALLEGATO N. OGGETTO CA-Iglesias - Monte Scorra - Forno di calcinazione - Neg. 39662




1	MODELLO SCHEDA A	2	ALLEGATO N° 1	5	INTESTAZIONE UFFICIALE DELL'ALLEGATO MINISTERO PER I BENI CULTURALI E AMBIENTALI ISTITUTO CENTRALE PER IL CATALOGO E LA DOCUMENTAZIONE
3	N° DI CATALOGO GENERALE 20/00046183		6	SOPRINTENDENZA O ISTITUTO AUTONOMO SOPRINTENDENZA AI BENI AMBIENTALI ARCHI- TETTONICI ARTISTICI E STORICI PER LE PROVV. DI CAGLIARI ED ORISTANO	
4	N° DI CATALOGO INTERNAZIONALE		10		

7	OGGETTO DELLA SCHEDA FORNO DI CALCINAZIONE
8	OGGETTO DELL'ALLEGATO ESTRATTO DI MAPPA CATASTALE

9	GENESI TIPO E CARATTERISTICHE DELL'ALLEGATO
---	---

10	RIFERIMENTO AD ALTRI ALLEGATI DELLA MEDESIMA SCHEDA
11	RIFERIMENTO AD ALTRE SCHEDE DI QUALSIASI MODELLO

12	DATA ELABORAZIONE ALLEGATO 1990	14	NOME COGNOME DEGLI AUTORI ALLEGATO ENNIO STRATI
13	QUALIFICA PROFESSIONALE ARCHITETTO	15	FIRMA AUTOGRAFA 

16	17	NUMERO D'INVENTARIO	19	COLLOCAZIONE D'ARCHIVIO
	18	DATA PRESA INCARICO	20	FIRMA DEL FUNZIONARIO

di
M.^o Scorra

Comune

Allegato
A

Iglesias

Arcu Genna Murtas
Strada

vicinale

Strada v. arcu sa gru

S' Arcu sa Gru

Monte Albo

Monte-Scorra

174

173 172
121

186 99

177 178 105

29

5

7

171

9

175

13

176

