

A	N. CATALOGO GENERALE	N. CATALOGO INTERNAZIONALE	MINISTERO PER I BENI CULTURALI E AMBIENTALI DIREZ. GEN. DELLE ANTICHITA' E BELLE ARTI	REGIONE	N.
CODICI	20/00133852	ITA:	SOPRINTENDENZA AI B.A.A.A.S. CA - OR	10	SARDEGNA
PROVINCIA E COMUNE: CA - PULA LUOGO: LOCALITA' NORA OGGETTO: TORRE DEL COLTELLAZZO DI S. EGISIO CATASTO: F° 39 mapp. 32 - 31 CRONOLOGIA: XVII ? (1639) AUTORE: DEST. ORIGINARIA: TORRE COSTIERA DI AVVISTAMENTO E DIFESA USO ATTUALE: FANALE DI SEGNALE PER NAVIGANTI PROPRIETA': DEMANIO MARITTIMO ¹⁹⁹⁴ <i>DEMANIO PUBBLICO FANALE STORICO - ART.</i> VINCOLI LEGGI DI TUTELA: L.1089/39 (decretazione 14.11.1954) P.R.G. E ALTRI:			DESCRIZIONE: La torre del Coltellazzo o torre di Nora è costituita all'estremità di un piccolo promontorio che delimita il golfo di Nora, in posizione dominante i ruderi dell'anonima antica città di origine punica. La costruzione si erge a 53 metri sul livello del mare e si presenta di forma tronco conica, alta circa 12 metri, con due piani di cui il 2° aggiunto in tempi recenti. La Torre è protetta da una cortina muraria ad andamento irregolare dotata ai cantoni di piccole torrette che rendono atipica questa fortificazione costiera nei confronti delle altre torri sarde prive di difese perimetrali.		
TIPOLOGIA EDILIZIA - CARATTERI COSTRUTTIVI					
PIANTA: CIRCOLARE					
COPERTURE: A TERRAZZA					
VOLTE o SOLAI: VOLTA A CUPOLA CON PICASTRO E CASTOLONI/SOLAIO IN C.A. NEL 2° PIANO AGGIUNTO					
SCALE: ESTERNA D'accesso/INTERNA NELLO SPESSORE MURARIO					
TECNICHE MURARIE: BLOCCHI IRREGOLARI DI ARENARIA CALCAREA					
PAVIMENTI:					
DECORAZIONI ESTERNE: <i>CORONA PERIMETRALE; NEVIOLE LITICHE IN AGGETTO</i>					
DECORAZIONI INTERNE: /					
ARREDAMENTI: /					
STRUTTURE SOTTERRANEE: CISTERNA					

COMPILATORE DELLA SCHEDA:	M.G. MESSINA	19/4/1999
VISTO DEL SOPRINTENDENTE:	A. PASOLINI	
REVISIONI:		

ALLEGATI:	ESTRATTO MAPPA CARTASTALE:	ALLEGATI
FOTOGRAFIE:	FOTOGRAFIE:	FOTOGRAFIE
DISegni E RILIEVI:	MAPPE E RILIEVI - STAMPE:	MAPPE
DOCUMENTI VARI:	ARCHIVIE:	DOCUMENTI VARI
RELAZIONI TECNICHE:		RELAZIONI TECNICHE
REFERIMENTI ALLE SCHEDA (C.S.M.; M.A.; R.A.; O.A.; S.M.; D...):		REFERIMENTI ALLE FONTI DOCUMENTARIE

VICENDE COSTRUTTIVE - NOTIZIE STORICO - CRITICHE:

Il Moncada nella sua relazione al re Filippo II sullo stato delle Torri costiere in Sardegna nel 1578 propose la sua costruzione per una spesa stimata in 300 ducati. Riguardo alla data della sua costruzione si può presumere che essa possa ascendere alla seconda metà del XVI secolo, malgrado la torre non appaia nella carta geografica di G.A.Magini del 1620 pubblicata a Bologna e conservata a Firenze presso la raccolta dell'I.G.M. in cui però troviamo il toponimo del Costellazzo; la torre appare invece nella carta del 1638 inserita nell'atlante di Giovanni Oliva "SARDINIA", oggi al British Museum di Londra.

Nel 1838 il La Marmora vi inserì un punto geodetico per la carta della Sardegna. Il progettista Ing. Gabriele Sili. Nel 1972 fu ceduta all'ESIT; nel 1994/95 il Comune di Pula chiese di potervi installare un ponte-radio UHF.

SISTEMA URBANO:



RAPPORTI AMBIENTALI:

Su un promontorio, che delimita il Golfo, in posizione dominante sull'antica acropoli.

ISCRIZIONI - LAPIDI - STEMMI - GRAFFITI:

RESTAURI (tipo, carattere, epoca):

1997: proposta di restauro conservativo (ing.G.Tola)

BIBLIOGRAFIA:

C. MONTALDO, Le Torri della Sardegna, Roma - Sassari 1992, p. 148 e segg.

F.FOIS, Torri spagnole e forti piemontesi, p.18.

STATO DI CONSERVAZIONE	DATA DI RILEVAMENTO						DATA DI RILEVAMENTO						DATA DI RILEVAMENTO						OSSERVAZIONI:
	O	B	M	C	P	R	O	B	M	C	P	R	O	B	M	C	P	R	
STRUTTURE SOTTERRANEE																			
STRUTTURE MURARIE																			
COBERTURE																			
SOLAI																			
VOLTE E SOFFITTI																			
PAVIMENTI																			
DECORAZIONI																			
PARAMENTI																			
INTONACI INT.																			
INFISSI																			

ACC. 1 20/00133852

SOPRINTENDENZA AI BENI AMBIENTALI
ARCHITETTONICI, ARTISTICI E STORICI
CAGLIARI

CARTA D'ITALIA ALLA SCALA DI 1:25 000



FOGLIO N° 240

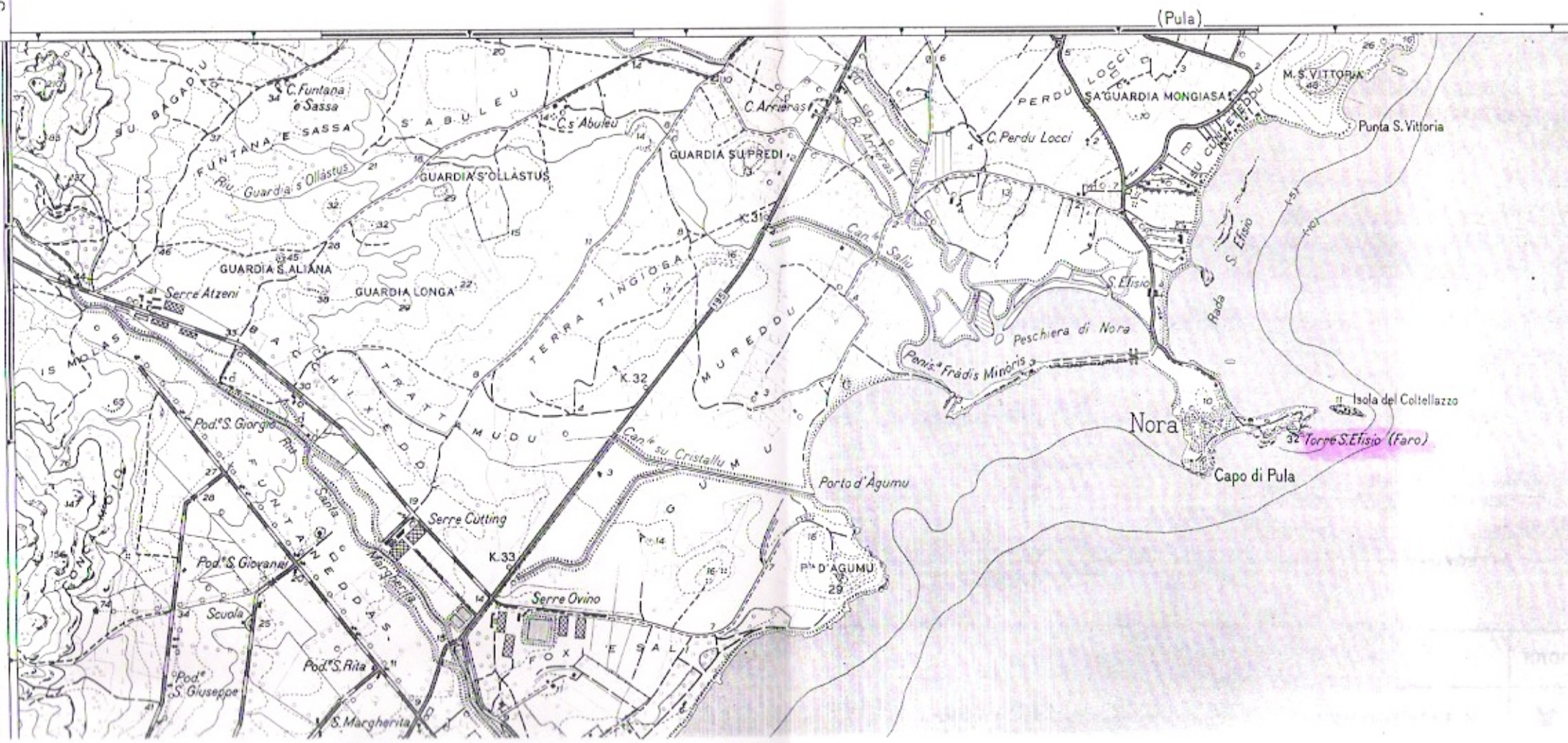
QUADRANTE: IV

ORIENTAMENTO: N.O. SANTA MARGHERITA

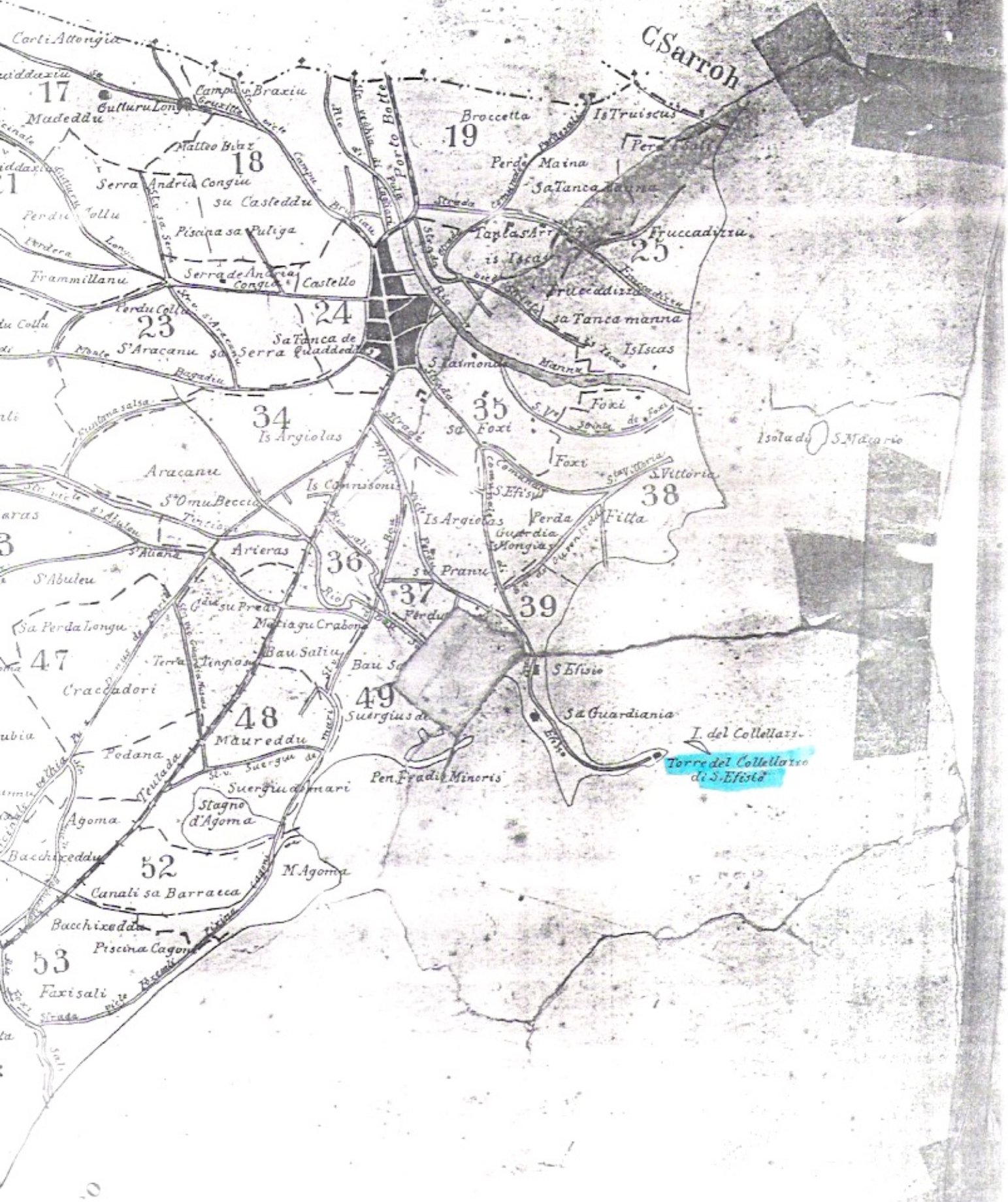
SANTA MARGHERITA


Ovest di Roma

Elissoide internazionale ori







A	N. CATALOGO GENERALE	N. CATALOGO INTERNAZIONALE	 MINISTERO PER I BENI CULTURALI E AMBIENTALI DIREZ. GEN. DELLE ANTICHITA' E BELLE ARTI	REGIONE
CODICI	20/00133852	ITA:	SOPRINTENDENZA AI BENI AMBIENTALI ARCHITETTONICI, ARTISTICI E STORICI DI CAGLIARI E ORISTANO	SARDEGNA

(7604604) Roma, 1978 - I

ALLEGATO N. 4 OGGETTO CA - PULA - LOC. NORA - TORRE DEL COLTEUAZZO O DI S. EFISIO



C 25943



A

N. CATALOGO GENERALE

N. CATALOGO INTERNAZIONALE

MINISTERO PER I BENI CULTURALI E AMBIENTALI
DIREZ. GEN. DELLE ANTICHITA' E BELLE ARTI

REGIONE

SARDEGNA

MODICI

20/00.133852

ITA:

SOPRINTENDENZA AI BENI AMBIENTALI ARCHITETTONICI,
ARTISTICI E STORICI DI CAGLIARI E ORISTANO

10

(7604604) Roma, I

ALLEGATO N.

OGGETTO

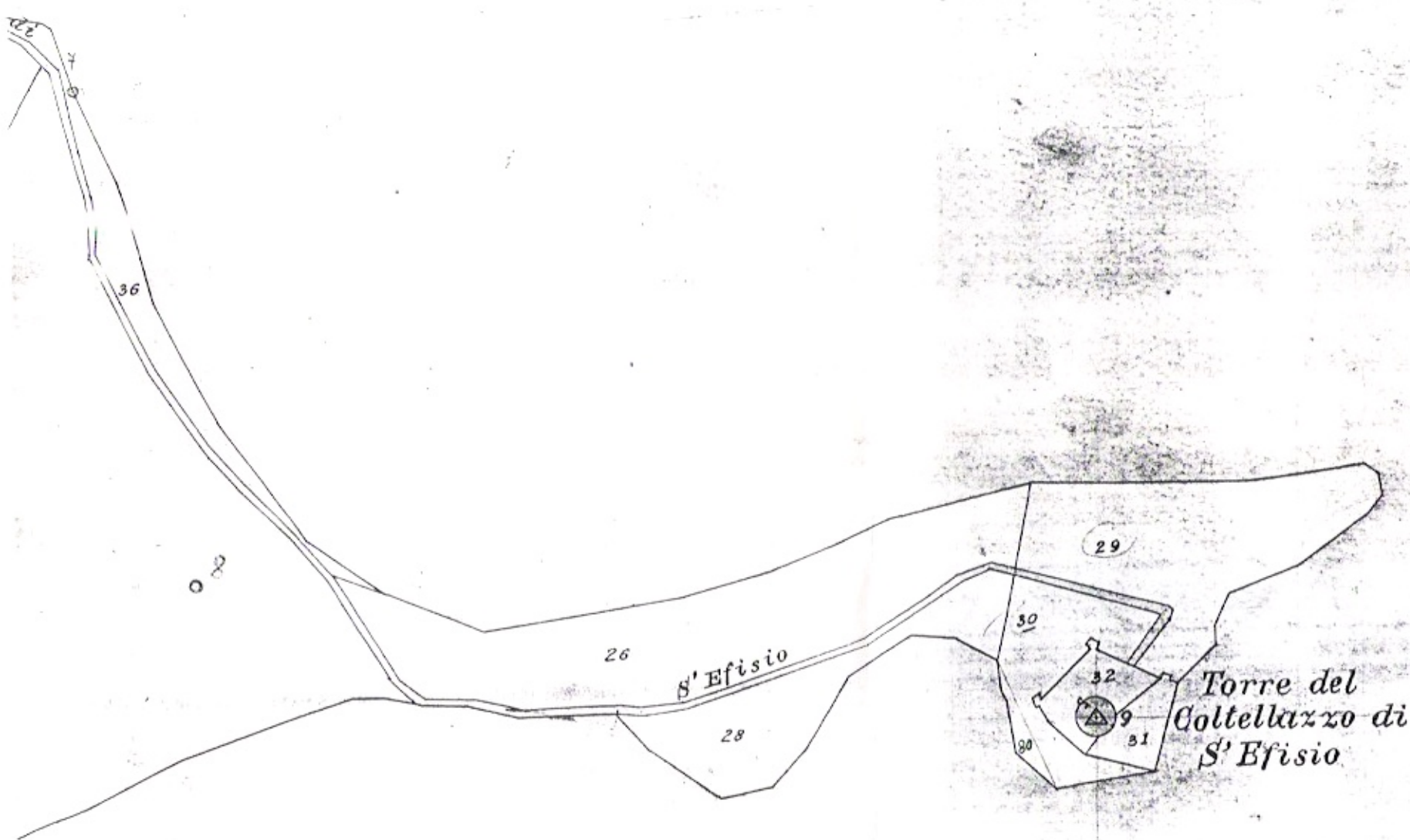
EA - PULA - Torre del Poltellazzo



C. 26105

All.

20/00133852



I.
Co.

Torre del
Cottellazzo di
S' Efsio.