



*Il Ministro
per i Beni Culturali e Ambientali*

VISTA la legge 1.6.1939, n.1089;

CONSIDERATO che il comprensorio archeologico della zona sepolcrale, situata ai margini del "pagus" etrusco della Torre nel Comune di Corchiano (VT), conserva nella Via detta della Cannara, ricavata da un profondo taglio nel tufo, un cospicuo reperto con numerose sepolture, oltre ad alcune opere idrauliche individuabili lungo il suo percorso e ad una iscrizione graffita, che ne testimoniano la frequentazione fin dal periodo etrusco;

VISTO l'estremo interesse che detto reperto assume anche in considerazione del fatto che, attraverso lo studio delle caratteristiche strutturali del luogo, è possibile acquisire dati concreti sui metodi di sistemazione urbanistica di alcuni abitati, attraverso tagli che presentano carattere di vere e proprie fortificazioni;

CONSIDERATO che la Via della Cannara s'impone come contesto monumentale di rilevante interesse per quanto concerne lo sviluppo topografico del comprensorio di Corchiano;

CONSIDERATA la necessità di istituire una zona di rispetto per i terreni sovrastanti la via sepolcrale, in quanto eventuali alterazioni di questi potrebbero compromettere la stabilità stessa delle pareti tufacee della Via della Cannara e qualunque lavoro di scasso in profondità del terreno provocherebbe alterazioni di carattere idrologico dovute a diversa permeabilità dei terreni lavorati, modificandone l'assetto e la compattezza attuale;

RITENUTO che il complesso monumentale si estende ad occupare i terreni e le fabbriche rurali distinti in catasto del Comune di Corchiano ai fogli:

fg.n.13 - p.173/p di propr. di Leoniddi Rosario, nato a Corchiano il 24.1.1915, residente a Corchiano, Borgo Umberto e di Leoniddi Emilio, nato a Corchiano il 31.5.1913, res. in Corchiano, Borgo Umberto;

p.174, di proprietà di Bacchiocchi Eleonora, nata a Corchiano il 30.10.1928, res. in Corchiano, Via Alessandro Volta;

p.175, di propr. di Montini Vincenzo, nato a Corchiano il 24.1.1906, res. in Corchiano, Via Leonardo da Vinci;

./.





Al Ministro
per i Beni Culturali e Ambientali

-; 2 -

- p. 176, di propr. di Gori Giovanni, nato a Corchiano il 20.8.1926, res. in Corchiano, Piazza XX Settembre;
- p. 177, di propr. di Giustini Benedetto, nato a Corchiano il 23.6.1909, res. in Corchiano, Via Vittorio Emanuele III, 39;
- p. 178, di propr. di Prosperi Vittoria, nata a Corchiano il 30.9.1920, res. in Corchiano, località Soccorso;
- p. 179, di propr. di Bacchiocchi Gino, nato a Corchiano il 8.8.1913, res. in Corchiano, Via della Repubblica;
- p. 180, di propr. di Forti Evaristo, nato a Corchiano il 19.1.1907, res. in Corchiano, Via Napoleone;
- p. 181, di propr. di Achille Romano, nato a Roma il 31.12.1928, res. in Corchiano, Contrada Fallarese;
- p. 182, di propr. di Giustozzi Dario, nato a Corchiano il 11.3.1920, res. in Roma, Via Costantino 43;
- p. 183, di propr. di Crescenzi Giovanni, nato a Corchiano il 5.8.1926, res. in Corchiano, Via Vignanello;
- p. 184, di propr. di Crescenzi Salvatore, fu Giovanni;
- p. 185, di propr. di Pileri Pasqua, nata a Corchiano il 7.6.1903, res. in Corchiano, Via S. Antonio;
- p. 186, di propr. di Gori Giovanni, nato a Corchiano il 20.8.1926, res. in Corchiano, Piazza XX Settembre;
- p. 187, 190, 191, di propr. di Prosperi Osvaldo, nato a Corchiano il 2.8.1928, res. in Corchiano, Contrada Fallarese;
- p. 188, di propr. di Cagnetti Ottavio, nato a Corchiano il 16.8.1908, res. in Corchiano, Vicolo Farnese;
- p. 189, di propr. di Crescenzi Lucia, nata a Corchiano il 20.11.1914, res. in Corchiano, Contrada Fallarese;
- p. 192, di propr. di Campana Vincenzo, nato a Corchiano il 18.4.1938, res. in Corchiano, Contrada Fallarese;
- p. 193, di propr. di Placidi Pietro, nato a Corchiano il 2.4.1922, res. in Corchiano, Via Vittorio Emanuele 26;

./.



Il Ministro
per i Beni Culturali e Ambientali

- 3 -

- p. 194, di propr. di Nardi Saturno, nato a Corchiano il 5.10.1906, res. in Corchiano, Via Civita Castellana 70;
- p. 195, di propr. di Pastiri Nazzareno, nato a Corchiano il 23.3.1948, res. in Corchiano, Via Fabrica di Roma, consuf. Angelucci Loreta, nata a Corchiano il 29.7.1912, res. in Corchiano, Via Fabrica di Roma; consuf. Angelucci Rosa, nata a Corchiano il 14.5.1921, res. in Corchiano, Via Fabrica di Roma;
- p. 196, di propr. di Oddi Lidia, nata a Corchiano il 16.2.1934, res. in Corchiano, Via Roma, 7;
- p. 197, di propr. di Nardi Agostino, nato a Corchiano il 22.8.1910, res. in Corchiano, Largo Mazzini;
- p. 209, di propr. di Piergentili Gennarino, nato a Corchiano l'8.1.1914, res. in Corchiano, Contrada Rainaglioni;
- p. 210, di propr. di Leoniddi Emilio, nato a Corchiano il 31.5.1913, res. in Corchiano, Borgo Umberto; Leoniddi Rosario, nato a Corchiano il 24.1.1915, ~~res. in Corchiano il 24.4.1915~~, res. in Corchiano, Borgo Umberto; Petrucci Ines, nata a Corchiano il 24.5.1905, res. in Corchiano, Borgo Umberto; Petrucci Giuseppina, nata a Corchiano il 28.2.1932, res. in Corchiano, Via Cavalieri di Vittorio Veneto; Petrucci Mirella, nata a Corchiano il 16.2.1934, res. in Corchiano, Via S. Antonio; Petrucci Anna, nata a Corchiano il 6.11.1938, res. in Corchiano, Via Cavalieri di Vittorio Veneto;
- p. 207, di propr. di Papini Santino, nato a Corchiano il 10.10.1908, res. in Corchiano, Piazza della Rocca; Papini Maria, nata a Corchiano il 20.6.1912, res. in Corchiano, Via Fabrica di Roma; Papini Quinto, nato a Corchiano il 18.9.1926; res. in Corchiano, Via Roma; Papini Natalina, nata a Corchiano il 25.12.1928, res. in Corchiano, Via Roma; Papini Lando, nato a Corchiano il 9.8.1924, res. in Corchiano, Via Roma; Papini Franco, nato a Corchiano il 3.1.1938, res. in Corchiano, Via Roma; Papini Rosario, nato a Corchiano l'8.7.1943, res. c/o Papini, Via Roma, Corchiano;
- pp. 204, 203, 208, di propr. di Forri Pia, nata a Corchiano il 4.7.1934, res. in Corchiano, Via Leonardo da Vinci;
- p. 211, di propr. dell'ENEL;
- pp. 205, 306, 307, di propr. di Nicolucci Erminia, nata a Gallese il 3.1.1912 e Papini Santino, nato a Corchiano il 10.10.1908, residenti in Cor



Il Ministro



per le Bonificazioni e Ambientali

- 4 -

chiano, Piazza della Rocca; Papini Maria, nata a Corchiano il 10.4.1912, res. in Corchiano, Via Fabrica di Roma; Papini Quinto, nato a Corchiano il 18.9.1926, Papini Natalina, nata a Corchiano il 25.12.1928, Papini Landò, nato a Corchiano il 9.8.1934, Papini Franco, nato a Corchiano il 3.1.1938, Papini Rosario, nato a Corchiano l'8.7.1943, residenti in Corchiano, Via Fabrica di Roma;

p.206, di propr. di Profili Mario nato a Civita Castellana il 18.8.1921, res. in Corchiano, Contrada Fallarese;

p.304, di propr. di Giustozzi Antonio, nato a Corchiano l'8.12.1924, res. in Corchiano, Via Vittorio Emanuele III°;

p.202, di propr. di Petrucci Siria, nata a Corchiano il 23.12.1903, res. in Corchiano, Contrada Vallone;

p.319, di propr. di Piergentili Gennarino, nato a Corchiano l'8.1.1914, res. in Corchiano, Contrada Pianaglioni;

p.318, di propr. di Piergentili Santina, nata a Corchiano il 31.10.1905, res. in Corchiano, Borgo Umberto;

p.200, di propr. di Carlini Giovanni di Genuino, Carlini Rina di Genuino, Carlini Genuino fu Achille;

p.201, di propr. di Piergentili Mario, nato a Corchiano il 16.10.1924, res. in Corchiano, Via Civita Castellana, Piergentili Gelsomina, nata a Corchiano il 3.5.1926, res. in Roma Piazza Donna Olimpia, Piergentili Orietta nata a Corchiano il 26.10.1933, res. in Corchiano, Via Civita Castellana n.7;

FOGLIO N.20

pp.36/p, 32/p, 35/p, 38/p, 40, di propr. di Mozzini Giuseppina, nata a Corchiano il 31.8.1904, res. in Corchiano, Borgo Umberto;

p.34, di propr. di Forri Preziosa, nata a Corchiano il 13.3.1921, res. in Corchiano, Via Leonardo da Vinci; Forri Leonino, nato a Corchiano il 7.3.1925, res. in Corchiano, Via Civita Castellana; Forri Alberto, nato a Corchiano il 25.9.1927, res. in Corchiano, Via Leonardo da Vinci; Forri Nicola nato a Corchiano il 12.1.1930, res. in Corchiano, Via Civita Castellana; Forri Giacomo, nato a Corchiano il 19.2.1936, res. in Corchiano, Piazza IV Novembre;



Il Ministro



per i Beni Culturali e Ambientali

- 5 -

pp. 33, 61, di propr. di Papini Quinto, nato a Corchiano il 18.9.1926 e Papini Natalina, nata a Corchiano il 25.12.1928, residenti in Corchiano, Via Roma, Papini Lando, nato a Corchiano il 9.8.1924, Papini Franco, nato a Corchiano il 3.1.1938, Papini Rosario, nato a Corchiano il 8.7.1943, residenti in Corchiano, Via Roma;

p. 11/p, di propr. dell'ENEL;

p. 47, di propr. di Gregori Maria, nata a Castelraimondo il 5.6.1902, res. in Corchiano, Via Leonardo da Vinci;

p. 48, di propr. di Papini Nazzareno, nato a Corchiano il 19.3.1904, res. in Corchiano, Piazza Garibaldi;

p. 49, di propr. di Giustozzi Ciali di Arnaldo, res. in Fabrica di Roma;

p. 50, di propr. di Spriti Farniano, nato a Corchiano il 26.1.1926, res. in Corchiano, Via Civita Castellana;

p. 51, di propr. di Petrucci Siria, nata a Corchiano il 23.12.1903, res. in Corchiano, Contrada Vallone;

p. 52, di propr. di Petrucci Antonia nata a Corchiano il 20.3.1933, res. in Modena, Via Spoterno 30 e di Petrucci Nadia, nata a Corchiano il 23.8.1939, res. in Roma, Via del Favaro 119;

p. 53, di propr. di Placidi Pietro, nato a Corchiano il 2.4.1922, res. in Corchiano, Via Vittorio Emanuele III^a;

p. 54, di propr. di Sbarra Alfredo, nato a Corchiano il 30.7.1933, res. in Corchiano, Via Civita Castellana;

p. 55, di propr. Achille Romano; nato a Roma il 31.12.1928, res. in Corchiano, Contrada Fallarese;

p. 56, di propr. di Boldrini Bertino, nato a Corchiano il 11.3.1910, res. in Corchiano, Contrada Fallarese;

p. 57, di propr. di Pilera Amelia, Pasqua, nata a Corchiano il 7.4.1903, res. in Corchiano, Via S. Antonio;

p. 58, di Boldrini Armida, nata a Corchiano il 2.9.1906, res. in Civita Castellana, Via Bonanni;

p. 59, di propr. di Achilli Umberto, nato a Corchiano il 31.6.1912, res. in



Il Ministro
per i Beni Culturali e Ambientali

- 6 -

Corchiano, Via Roma e di Achilli Luigina, nata a Corchiano il 15.11.1928, res. in Corchiano, Via Vignanello 3;

p.60, di propr. di Placidi Pietro, nato a Corchiano il 2.4.1922, res. in Corchiano, Via Vittorio Emanuele III;

VISTI gli artt.1, 2, 3 e 21 della legge 1.6.1939, n.1089;

D E C R E T A :

ART.1 - La zona contrassegnata in grigio nell'allegata planimetria è dichiarata di rilevante interesse archeologico ai sensi della legge 1.6.1939, n.1089 art.1,2,3; viene pertanto sottoposta a tutte le disposizioni contenute nella legge stessa.

ART.2 - La zona contrassegnata da tratteggio a righe nell'allegata planimetria viene soggetta alle seguenti norme ai sensi dell'art. 21 della legge 1.6.1939:

- a) qualsiasi lavoro agricolo dovrà essere eseguito a profondità non superiore a cm.30;
- b) è assolutamente vietato eseguire opere di scasso o piantagione di alberi di alto fusto;
- c) è vietata qualsiasi forma di edificazione, sia pure a carattere provvisorio;
- d) è vietata l'installazione di cartelli pubblicitari, di strutture anche provvisorie di qualsiasi genere, che a parere della Soprintendenza archeologica per l'Etruria Meridionale danneggino la zona archeologica o alterino le condizioni di ambiente o di decoro della località sopra descritta.

Il presente decreto sarà notificato in via amministrativa ai proprietari o detentori a qualsiasi titolo dei terreni e degli immobili in essi situati, a cura del Soprintendente archeologico per l'Etruria Meridionale. Esso verrà trascritto presso la Conservatoria dei Registri Immobiliari di Viterbo ed avrà efficacia anche nei confronti di ogni successivo proprietario o detentore a qualsiasi titolo.

Roma, li 20 MAG 1980

p. IL MINISTRO

IL SOTTOSGREGARIO DI STATO

DE CONCINI


/mg


[Handwritten signature]



CORCHIANO - Via Roma - VISIONE D'INSIEME
DELLO SCAVO

CORCHIANO - Via Roma - STRUTTURA KORAKIA SETTEMRIONALE (USH4),
Pozzo (US8)






CORCHIANO - Via Roma - STRUTTURA MURARIA SETTENTRIONALE (USM 4),
POZZO (USB)

CORCHIANO - Via Roma - STRUTTURA MURARIA (USH 15),
VESPAIO DI TOPELLI (USH 17)





0425 2597



CORCHIANO - Via Roma - STRUTTURA MURARIA (USH 15),
TAGLIATA (US 1)



A seguito del rinvenimento di numerosi blocchi squadrati di tufo effettuato durante i lavori per la costruzione di un caseggiato nel Comune di Corchiano, nell'ambito di un terreno prospettante su via Roma, quest'Ufficio è intervenuto con saggi di accertamento tesi a definire la natura e la consistenza dei resti riportati in luce.

Lo scavo ha fatto emergere l'esistenza in loco di una "tagliata", di cui è stata messa in evidenza, al momento, solo la parete orientale, scavata con regolarità nel banco tufaceo (US 1,3,13).

All'interno di questa "tagliata" sono inserite due strutture murarie realizzate in opera quadrata di tufo e disposte in senso E-W.

La più meridionale (USM 15) era originariamente costituita da più filari di blocchi. In corrispondenza dell'area sbancata se ne conserva un solo filare, rinforzato al piede da un vespaio di tufelli misti a terra (US 17), ma l'esistenza di almeno tre filari è documentata nel tratto più orientale del muro, laddove lo sbancamento è stato interrotto a seguito del fermo dei lavori. Qui la struttura si lega alla parete di tufo, andando ad ammorsarsi in un incavo appositamente realizzato nel banco.

La struttura muraria USM 15 è costituita da blocchi posti di testa, larghi 50 cm e lunghi in media 100-110 cm.

Del muro più settentrionale (USM 4) si sono riportati in luce solo tre filari, per una profondità massima di cm 180, ma l'unità stratigrafica ha sicuramente una maggiore potenza ed appare anch'essa in relazione diretta con la "tagliata" alla quale tuttavia non si lega, ma si addossa.

A circa mt 2,5 dalla parete della "tagliata", inoltre, si apre in questa seconda struttura un pozzo (US 8), il cui fianco meridionale è realizzato grazie alla lavorazione a semicerchio dei blocchi del muro. Il pozzo, largo circa cm 120 alla bocca, ha profilo imbutiforme, raggiungendo al fondo un diametro di 70 cm, ed appare accuratamente realizzato contestualmente al muro stesso.

Sia il muro USM 4 che il muro USM 15 non sono stati riportati in luce per tutta la loro estensione, ma si insinuano nella sezione occidentale dello sbancamento realizzato per il cavo di fondazione della costruzione prevista.

L'interpretazione dei dati emersi con gli accertamenti trova un supporto sulle notizie che è possibile desumere dalla letteratura ottocentesca sulla topografia dell'antico abitato falisco di Corchiano. Sulla base di scavi e ricerche, avviati in quel periodo nel territorio, Buglione Di Monale nel 1887 (A. BUGLIONE DI MONALE, *Delle antichità falische venute alla luce in Civita Castellana e in Corchiano e della ubicazione di Fescennium*, in *Roemische Mitteilungen* II, 1887, pp. 25 ss.) e, subito dopo, il Cozza e il Pasqui, nell'ambito dei lavori promossi per la Carta archeologica d'Italia (A. COZZA-A. PASQUI, *Carta archeologica d'Italia (1881-1897). Materiali per l'Agro Falisco*, Firenze 1981, pp. 215 ss.), individuarono un fiorente sito falisco nell'area compresa tra la confluenza del Rio Fratta e del Fosso delle Pastine. Tale abitato, che includeva il paese di Corchiano e si estendeva al pianoro a nord di esso, in località Vallone, avrebbe trovato il suo limite e la sua difesa nella zona occidentale,



ove mancavano elementi naturali, in un largo fossato artificiale, largo 14-15 metri e profondo 5. Buglione di Monale avanza inoltre l'ipotesi che l'opera difensiva fosse completata da un muro, "del quale fa ancora testimonianza la copia di grossi massi squadrati sparsi in quei dintorni".

Nel fossato sboccavano inoltre, a breve distanza tra loro, molti dei cunicoli rinvenuti alla fine dell'800 nell'area del Vallone, destinati evidentemente a drenare l'ampio pianoro abitato.

Di tale fossato è ancora apprezzabile con certezza sul terreno il tratto attraversato dalla via di S. Antonio (l'antica "Via moderna per Vignanello"), a circa 150 mt ad est dell'omonima chiesa, e colmato fino al piano di campagna. Lungo la parete orientale della strada moderna è possibile leggerne infatti la sezione, larga mt 15 circa, con pareti tagliate verticalmente a filo nel tufo, alte 3 mt rispetto all'attuale piano stradale. In anni recenti la Quilici Gigli ha ipotizzato una ricostruzione del tracciato meridionale del fossato, sulla base della cartografia catastale, che mostra, all'interno della zona ormai urbanizzata a sud del fosso Ritello, ove ricade il terreno oggetto degli accertamenti, "una lunga lingua ineditata e profondamente infossata che viene a disporsi lungo la prosecuzione del fossato oggi visibile", del quale presenta analoga larghezza (S.QUILICI GIGLI, *Corchiano. Appunti di topografia sull'abitato*, in *Archeologia Classica* XLIII, 1991, I, pp. 332 ss.).

Ora i saggi di accertamento effettuati danno concretezza a tale ipotesi: infatti, sulla base dei dati topografici sin qui noti, è possibile riconoscere nella parete tagliata artificialmente, della quale si sono scavati alcuni tratti (US 1,3,13) e a cui si addossano i muri USM 4 e 15, il fianco orientale del fossato difensivo della cittadella falisca, che in questo punto assume una più complessa articolazione per la presenza delle strutture murarie sopra citate.

Per quanto riguarda la cronologia del fossato artificiale, un prezioso terminus ante quem è offerto dalle tombe del Primo sepolcreto del Vallone, scavate alla fine dell'800, e databili dal V alla prima metà del III sec.a.C.: alcune delle tombe a camera di questa necropoli si aprono infatti lungo le pareti artificiali del fossato e sono pertanto posteriori alla sua realizzazione (L.AMBROSINI, in AA.VV., *Corchiano ed il suo territorio nell'antichità*, Corchiano, 1986, pp. 31- 34). Il taglio dell'ampia opera difensiva, che si è proposto di inserire nella tipologia delle fortificazioni ad aggere (QUILICI GIGLI, cit., p. 334), appare pertanto coerente con il complesso delle attività di pianificazione urbanistica degli spazi che si determina a Corchiano a partire dall'età arcaica, in conseguenza dello sviluppo socioeconomico del sito e dell'estensione dell'area abitata sul pianoro del Vallone.

Alla luce di quanto sopra esposto si propone la tutela delle strutture riportate in luce, che rappresentano una preziosa sopravvivenza sul terreno del fossato difensivo della città falisca.

VISTO
Dott. Anna Maria MORETTI
L'archeologo direttore
Dott. P. ...

Il funzionario incaricato
(Dott.ssa Maria Anna De Lucia)

Maria Anna De Lucia