




# SCHEDA

|   |                      |  |  |         |         |
|---|----------------------|--|--|---------|---------|
|  | N. CATALOGO GENERALE | N. CATALOGO INTERNAZIONALE   | MINISTERO PER I BENI CULTURALI E AMBIENTALI                                      | REGIONE | N°      |
| CODICI  | 03/00104134          | ITA :  | SOPRINTENDENZA PER I BENI AMBIENTALI, ARCHITETTONICI, ARTISTICI E STORICI - PISA | 39      | TOSCANA |
| ALLEGATO N. 3 - VEDUTE DALL'ALTO  |                      |  |  |         |         |
|  |                      |  |  |         |         |
|   |                      |  |  |         |         |

## CD - CODICI

|                                 |          |
|---------------------------------|----------|
| TSK - Tipo scheda               | PG       |
| LIR - Livello ricerca           | C        |
| NCT - CODICE UNIVOCO            |          |
| NCTR - Codice regione           | 09       |
| NCTN - Numero catalogo generale | 00104134 |
| ESC - Ente schedatore           | S122     |
| ECP - Ente competente           | S122     |

## OG - OGGETTO

|                               |                  |
|-------------------------------|------------------|
| OGT - OGGETTO                 |                  |
| OGTD - Definizione tipologica | giardino         |
| OGTQ - Qualificazione         | privato          |
| OGTN - Denominazione          | Giardino Petroni |

## LC - LOCALIZZAZIONE GEOGRAFICO-AMMINISTRATIVA

|  |                    |
|--|--------------------|
| PVC - LOCALIZZAZIONE GEOGRAFICO AMMINISTRATIVA |                    |
| PVCS - Stato                                   | ITALIA             |
| PVCR - Regione                                 | Toscana            |
| PVCP - Provincia                               | LU                 |
| PVCC - Comune                                  | Lucca              |
| PVCI - Indirizzo                               | Piazza S. Giovanni |

## CS - LOCALIZZAZIONE CATASTALE

|                                |                         |
|--------------------------------|-------------------------|
| CTL - Tipo di localizzazione   | NR (recupero pregresso) |
| CTS - LOCALIZZAZIONE CATASTALE |                         |
| CTSC - Comune                  | Lucca                   |
| CTSF - Foglio/data             | 197/1978                |

## GP - GEOREFERENZIAZIONE TRAMITE PUNTO

|                            |   |
|----------------------------|---|
| GPI - Identificativo Punto | 1 |
|----------------------------|---|

|   |  |
|---|--|
| <b>GPL - Tipo di localizzazione</b>                   | localizzazione fisica                              |
| <b>GPD - DESCRIZIONE DEL PUNTO</b>                    |  |
| <b>GPDP - PUNTO</b>                                   |  |
| <b>GPDPX - Coordinata X</b>                           | 10.473545  |
| <b>GPDPY - Coordinata Y</b>                           | 43.864666  |
| <b>GPP - Proiezione e Sistema di riferimento</b>      | WGS84  |
| <b>AU - DEFINIZIONE CULTURALE</b>                     |  |
| <b>ATB - AMBITO CULTURALE</b>                         |  |
| <b>ATBR - Riferimento all'intervento (ruolo)</b>      | NR (recupero pregresso)                            |
| <b>ATBD - Denominazione</b>                           | NR (recupero pregresso)                            |
| <b>ATBM - Fonte dell'attribuzione</b>                 | NR (recupero pregresso)                            |
| <b>RE - NOTIZIE STORICHE</b>                          |  |
| <b>REN - NOTIZIA</b>                                  |  |
| <b>RENR - Riferimento</b>                             | intero bene  |
| <b>REL - CRONOLOGIA, ESTREMO REMOTO</b>               |  |
| <b>RELS - Secolo</b>                                  | XIX  |
| <b>REV - CRONOLOGIA, ESTREMO RECENTE</b>              |  |
| <b>REVS - Secolo</b>                                  | NR (recupe   |
| <b>MP - IMPIANTO</b>                                  |  |
| <b>MPT - IMPIANTO PLANIMETRICO</b>                    |  |
| <b>MPTR - Riferimento</b>                             | giardino   |
| <b>MPTF - Forma</b>                                   | irregolare   |
| <b>MPA - PECULIARITA' SCENOGRAFICHE E COMPOSITIVE</b> |  |
| <b>MPAU - Ubicazione</b>                              | giardino   |
| <b>MPAT - Tipo</b>                                    | vaschetta centrale con fontana                     |
| <b>MPA - PECULIARITA' SCENOGRAFICHE E COMPOSITIVE</b> |  |
| <b>MPAU - Ubicazione</b>                              | giardino   |
| <b>MPAT - Tipo</b>                                    | pozzale  |
| <b>MD - EDIFICI E MANUFATTI</b>                       |  |
| <b>MDT - EDIFICI E MANUFATTI</b>                      |  |
| <b>MDTU - Ubicazione</b>                              | a Sud  |
| <b>MDTT - Tipo</b>                                    | muro di cinta con balaustrata e ringhiera in ghisa |
| <b>US - UTILIZZAZIONI</b>                             |  |
| <b>USA - USO ATTUALE</b>                              |  |
| <b>USAR - Riferimento alla parte</b>                  | giardino   |
| <b>USAD - Uso</b>                                     | parco privato                                      |
| <b>USO - USO STORICO</b>                              |  |
| <b>USOR - Riferimento alla parte</b>                  | giardino   |
| <b>USOD - Uso</b>                                     | parco privato                                      |

**TU - CONDIZIONE GIURIDICA E VINCOLI****CDG - CONDIZIONE GIURIDICA**

|                                    |                   |
|------------------------------------|-------------------|
| <b>CDGG - Indicazione generica</b> | proprietà privata |
|------------------------------------|-------------------|

**NVC - PROVVEDIMENTI DI TUTELA**

|                                  |                   |
|----------------------------------|-------------------|
| <b>NVCT - Tipo provvedimento</b> | DM(L.n 1497/1939) |
|----------------------------------|-------------------|

**STU - STRUMENTI URBANISTICI**

|                                   |   |
|-----------------------------------|---|
| <b>STUT - Strumenti in vigore</b> | Piano Strutturale e Regolamento Urbanistico |
|-----------------------------------|---|

**DO - FONTI E DOCUMENTI DI RIFERIMENTO****FTA - DOCUMENTAZIONE FOTOGRAFICA**

|                      |                         |
|----------------------|-------------------------|
| <b>FTAX - Genere</b> | documentazione allegata |
|----------------------|-------------------------|

|                    |              |
|--------------------|--------------|
| <b>FTAP - Tipo</b> | positivo b/n |
|--------------------|--------------|

|                                     |                    |
|-------------------------------------|--------------------|
| <b>FTAN - Codice identificativo</b> | SBAPPSAELUMS_76071 |
|-------------------------------------|--------------------|

**FTA - DOCUMENTAZIONE FOTOGRAFICA**

|                      |                          |
|----------------------|--------------------------|
| <b>FTAX - Genere</b> | documentazione esistente |
|----------------------|--------------------------|

|                    |              |
|--------------------|--------------|
| <b>FTAP - Tipo</b> | positivo b/n |
|--------------------|--------------|

**FTA - DOCUMENTAZIONE FOTOGRAFICA**

|                      |                         |
|----------------------|-------------------------|
| <b>FTAX - Genere</b> | documentazione allegata |
|----------------------|-------------------------|

|                    |              |
|--------------------|--------------|
| <b>FTAP - Tipo</b> | positivo b/n |
|--------------------|--------------|

**FTA - DOCUMENTAZIONE FOTOGRAFICA**

|                      |                          |
|----------------------|--------------------------|
| <b>FTAX - Genere</b> | documentazione esistente |
|----------------------|--------------------------|

|                    |              |
|--------------------|--------------|
| <b>FTAP - Tipo</b> | positivo b/n |
|--------------------|--------------|

**FTA - DOCUMENTAZIONE FOTOGRAFICA**

|                      |                         |
|----------------------|-------------------------|
| <b>FTAX - Genere</b> | documentazione allegata |
|----------------------|-------------------------|

|                    |                          |
|--------------------|--------------------------|
| <b>FTAP - Tipo</b> | riproduzione fotostatica |
|--------------------|--------------------------|

**FTA - DOCUMENTAZIONE FOTOGRAFICA**

|                      |                         |
|----------------------|-------------------------|
| <b>FTAX - Genere</b> | documentazione allegata |
|----------------------|-------------------------|

|                    |                          |
|--------------------|--------------------------|
| <b>FTAP - Tipo</b> | riproduzione fotostatica |
|--------------------|--------------------------|

**FNT - FONTI E DOCUMENTI**

|                    |                             |
|--------------------|-----------------------------|
| <b>FNTP - Tipo</b> | relazione storico artistica |
|--------------------|-----------------------------|

|                             |           |
|-----------------------------|-----------|
| <b>FNTT - Denominazione</b> | relazione |
|-----------------------------|-----------|

|                    |      |
|--------------------|------|
| <b>FNTD - Data</b> | 1978 |
|--------------------|------|

**FNT - FONTI E DOCUMENTI**

|                    |                 |
|--------------------|-----------------|
| <b>FNTP - Tipo</b> | scheda botanica |
|--------------------|-----------------|

|                      |                                  |
|----------------------|----------------------------------|
| <b>FNTA - Autore</b> | Paolo Emilio Tomei - illeggibile |
|----------------------|----------------------------------|

|                             |                 |
|-----------------------------|-----------------|
| <b>FNTT - Denominazione</b> | scheda botanica |
|-----------------------------|-----------------|

|                    |      |
|--------------------|------|
| <b>FNTD - Data</b> | 1978 |
|--------------------|------|

**AD - ACCESSO AI DATI****ADS - SPECIFICHE DI ACCESSO AI DATI**

|                                  |   |
|----------------------------------|---|
| <b>ADSP - Profilo di accesso</b> | 2 |
|----------------------------------|---|

|                           |                                     |
|---------------------------|-------------------------------------|
| <b>ADSM - Motivazione</b> | scheda di bene di proprietà privata |
|---------------------------|-------------------------------------|

**CM - COMPILAZIONE****CMP - COMPILAZIONE**

|   |                    |
|---|--------------------|
| <b>CMPD - Data</b>                              | 1978               |
| <b>CMPN - Nome</b>                              | Bedini Gilberto    |
| <b>FUR - Funzionario responsabile</b>           | Antonia d' Aniello |
| <b>RVM - TRASCRIZIONE PER INFORMATIZZAZIONE</b> |                    |
| <b>RVMD - Data</b>                              | 2012               |
| <b>RVMN - Nome</b>                              | Demi Stefano       |