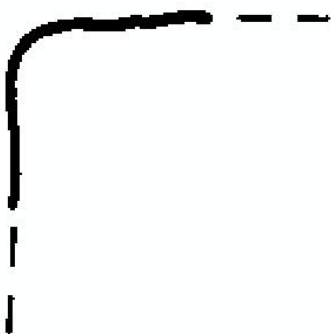
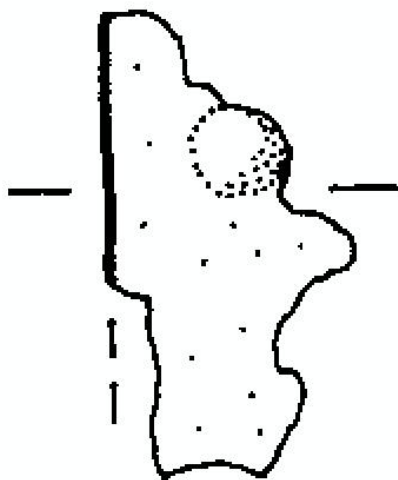
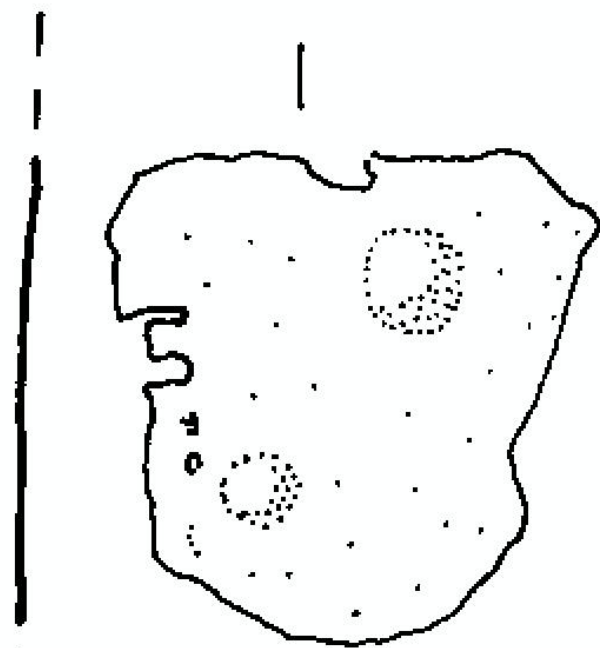


SCHEDA



CD - CODICI	
TSK - Tipo di scheda	A
LIR - Livello di ricerca	P
NCT - CODICE UNIVOCO	
NCTR - Codice regione	11
NCTN - Numero catalogo generale	00219563
ESC - Ente schedatore	S03
ECP - Ente competente	S03
LC - LOCALIZZAZIONE	
PVC - LOCALIZZAZIONE GEOGRAFICO-AMMINISTRATIVA	
PVCP - Provincia	PU
PVCC - Comune	Fano
PVCF - Frazione	Fano
CST - CENTRO STORICO	
CSTN - Numero d'ordine	01
CSTD - Denominazione	Fano
CSTA	capoluogo municipale
ZUR - ZONA URBANA	
ZURN - Numero	0
ZURD - Denominazione	zona centrale
SET - ZONA URBANA	
SETT - Tipo	SU
OG - OGGETTO	
OGT - OGGETTO	
OGTT - Tipo	palazzo
OGTQ - Qualificazione	di appartamenti
OGTD - Denominazione	Palazzo di appartamenti
RV - GERARCHIA	
RVE - RIFERIMENTO VERTICALE	
RVEL - Livello	bene individuo
CR - RIFERIMENTI GEO-TOPOGRAFICI	
CRD - COORDINATE	
CRDR - Sistema di riferimento	Gauss-Boaga
CRDX - Longitudine significativa	2.360.683
CRDY - Latitudine significativa	4.856.347
CRDZ - Altitudine significativa	12.00
UB - UBICAZIONE	
CTS - CATASTO	
CTSF - Foglio	141

CTSD - Data foglio	1969
UBV - UBICAZIONE	
UBVA - Genere dell'affaccio	principale
UBVD - Denominazione spazio viabilistico	Corso Giacomo Matteotti
UBVN - Numero civico	167(P)
AU - DEFINIZIONE CULTURALE	
ATB - AMBITO CULTURALE	
ATBR - Riferimento all'intervento (ruolo)	costruzione
ATBD - Denominazione	maestranze locali
ATBM - Fonte dell'attribuzione	analisi dei caratteri stilistici e costruttivi (n.d.c.)
RE - NOTIZIE STORICHE	
REN - NOTIZIA	
REN R - Riferimento	intero bene
RENS - Notizia sintetica	costruzione
REL - CRONOLOGIA, ESTREMO REMOTO	
RELS - Secolo	XX
RELI - Data	1925/00/00
REV - CRONOLOGIA, ESTREMO RECENTE	
REVS - Secolo	XX
REVI - Data	1925/00/00
LS - ISCRIZIONI, LAPIDI, STEMMI	
LSI - ISCRIZIONI, LAPIDI, STEMMI	
LSIU - Ubicazione	facciata principale
LSIG - Genere	iscrizione
LSIT - Tipo	iscrizione con cartiglio
LSII - Trascrizione testo	IN LABORE/ LAETITIA/ MCMXV
LSIC - Tecnica	a tempera
CO - CONSERVAZIONE	
STC - STATO DI CONSERVAZIONE	
STCR - Riferimento alla parte	intero bene
STCC - Stato di conservazione	buono
US - UTILIZZAZIONI	
USA - USO ATTUALE	
USAR - Riferimento alla parte	intero bene
USAD - Uso	abitazione
TU - CONDIZIONE GIURIDICA E VINCOLI	
CDG - CONDIZIONE GIURIDICA	
CDGG - Indicazione	

generica	proprietà privata
STU - STRUMENTI URBANISTICI	
STUT - Strumento in vigore	P.R.G. adeguato al P.P.A.R.
STUN - Sintesi normativa zona	Ristrutturazione con vincolo parziale
AL - ALLEGATI	
SFC - Stralcio foglio catastale	1
FTA - FOTOGRAFIE	
FTAN - Codice identificativo	2(00219563ft01)
FTAP - Tipo	fotografia digitale
FTA - FOTOGRAFIE	
FTAP - Tipo	fotografia digitale
FTA - FOTOGRAFIE	
FTAP - Tipo	fotografia digitale
FTA - FOTOGRAFIE	
FTAP - Tipo	fotografia digitale
DO - FONTI E DOCUMENTI DI RIFERIMENTO	
IGM - CARTOGRAFIA I.G.M.I.	
IGMN - Estremi della tavoletta	F.° 110 IV S.O.
IGMD - Denominazione	FANO
SK - RIFERIMENTO ALTRE SCHEDE	
RSE - ALTRE SCHEDE O VECCHIE SCHEDE	
RSER - Riferimento argomento	scheda di catalogo
RSEC - Codici	11/00006177 (IPCE)
CM - COMPILAZIONE	
CMP - COMPILATORI	
CMPR - Ruolo del compilatore	compilazione della scheda (speditiva)
CMPN - Nome del compilatore	Annibaldi D.
CMPD - Data	2004
FUR - Funzionario responsabile	NR