

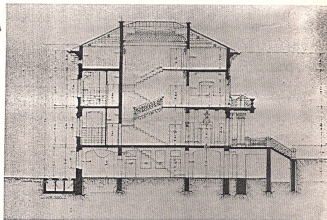


SCHEDA

| | | | | | |
|--|----------------------|----------------------------|--|---|----|
| A | N. CATALOGO GENERALE | N. CATALOGO INTERNAZIONALE |  MINISTERO PER I BENI CULTURALI E AMBIENTALI UFFICIO CENTRALE PER I BENI A.A.S.S. ISTITUTO CENTRALE PER IL CATALOGO E LA DOCUMENTAZIONE | REGIONE | |
| | CODICI | ITA | | SOPRINTENDENZA B.A.A. DELL'EMILIA - BOLOGNA | 07 |
| ALLEGATO N. 2 PR/PARMA/VILLA ADELE/V.LE MARTIRI DELLA LIBERTÀ 18/COPIA DEL PROGETTO DEL 1924/LICENZA DI FABBRICA/25.402/0.45/Archivio Storico di PRIMA/SGAARD 33542. | | | | | |
|  | | |  | | |
| 4 - E. Leoni. Prospetto est di Villa Artoni (A.S.C.PR.). | | | 5 - Ettore Leoni. Sezione longitudinale di villa Artoni (A.S.C.PR.). | | |

CD - CODICI

| | |
|---------------------------------|----------|
| TSK - Tipo scheda | A |
| LIR - Livello ricerca | I |
| NCT - CODICE UNIVOCO | |
| NCTR - Codice regione | 08 |
| NCTN - Numero catalogo generale | 00486621 |
| ESC - Ente schedatore | S142 |
| ECP - Ente competente | S142 |

OG - OGGETTO

OGT - OGGETTO

| | |
|-------------------------------|----------------------|
| OGTD - Definizione tipologica | villa |
| OGTQ - Qualificazione | monofamiliare |
| OGTN - Denominazione | Villa Adele o Artoni |

LC - LOCALIZZAZIONE GEOGRAFICO-AMMINISTRATIVA

PVC - LOCALIZZAZIONE GEOGRAFICO-AMMINISTRATIVA

| | |
|------------------|-----------------------------------|
| PVCS - Stato | ITALIA |
| PVCR - Regione | Emilia Romagna |
| PVCP - Provincia | PR |
| PVCC - Comune | Parma |
| PVCI - Indirizzo | Stradone Martiri della Libertà 18 |

CS - LOCALIZZAZIONE CATASTALE

| | |
|---------------------------------------|-----------------------|
| CTL - Tipo di localizzazione | localizzazione fisica |
| CTS - LOCALIZZAZIONE CATASTALE | |
| CTSC - Comune | Parma |
| CTSF - Foglio/Data | 34/1996 |

AU - DEFINIZIONE CULTURALE

AUT - AUTORE

| | |
|--|--------------------|
| AUTR - Riferimento all'intervento (ruolo) | progetto |
| AUTM - Fonte dell'attribuzione | documentazione |
| AUTN - Nome scelto | Leoni Ettore |
| AUTA - Dati anagrafici | 1886/ 1968 |
| AUTH - Sigla per citazione | 00000112 |
| ATB - AMBITO CULTURALE | |
| ATBR - Riferimento all'intervento | costruzione |
| ATBD - Denominazione | Liberty |
| ATBM - Fonte dell'attribuzione | analisi stilistica |
| RE - NOTIZIE STORICHE | |
| REN - NOTIZIA | |
| RENr - Riferimento | intero bene |
| REL - CRONOLOGIA, ESTREMO REMOTO | |
| RELS - Secolo | sec. XX |
| RELF - Frazione di secolo | prima metà |
| RELI - Data | 1924 |
| REV - CRONOLOGIA, ESTREMO RECENTE | |
| REVS - Secolo | sec. XX |
| REVF - Frazione di secolo | prima metà |
| REVI - Data | 1924 |
| PN - PIANTA | |
| PNR - Riferimento alla parte | intero bene |
| PNT - PIANTA | |
| PNTS - Schema | centrale |
| PNTF - Forma | quadrata |
| SV - STRUTTURE VERTICALI | |
| SVC - TECNICA COSTRUTTIVA | |
| SVCU - Ubicazione | intero bene |
| SVCT - Tipo di struttura | parete |
| SVCM - Materiali | laterizio |
| SO - STRUTTURE DI ORIZZONTAMENTO | |
| SOU - Ubicazione | intero bene |
| SOF - TIPO | |
| SOFG - Genere | soffitto |
| SOE - STRUTTURA | |
| SOER - Riferimento | travi |
| SO - STRUTTURE DI ORIZZONTAMENTO | |
| SOU - Ubicazione | intero bene |
| SOF - TIPO | |
| | |

| | |
|--|----------------------------------|
| SOFG - Genere | soffitto |
| SOE - STRUTTURA | |
| SOER - Riferimento | travetti |
| CP - COPERTURE | |
| CPU - Ubicazione | intero bene |
| CPM - MANTO DI COPERTURA | |
| CPMR - Riferimento | intera copertura |
| CPMQ - Qualificazione del tipo | coppi |
| CPMM - Materiali | laterizio |
| US - UTILIZZAZIONI | |
| USA - USO ATTUALE | |
| USAR - Riferimento alla parte | intero bene |
| USAD - Uso | abitazione |
| USO - USO STORICO | |
| USOR - Riferimento alla parte | intero bene |
| USOD - Uso | abitazione |
| TU - CONDIZIONE GIURIDICA E VINCOLI | |
| CDG - CONDIZIONE GIURIDICA | |
| CDGG - Indicazione generica | proprietà privata |
| STU - STRUMENTI URBANISTICI | |
| STUT - Strumenti in vigore | PRG |
| STUN - Sintesi normativa zona | restauro scientifico |
| DO - FONTI E DOCUMENTI DI RIFERIMENTO | |
| FTA - DOCUMENTAZIONE FOTOGRAFICA | |
| FTAX - Genere | documentazione allegata |
| FTAP - Tipo | fotografia b/n |
| FTAE - Ente proprietario | SBAP PR |
| FTAN - Codice identificativo | 00486621_F.1 |
| FNT - FONTI E DOCUMENTI | |
| FNTP - Tipo | estratto di mappa catastale |
| FNTD - Data | 1996 |
| AD - ACCESSO AI DATI | |
| ADS - SPECIFICHE DI ACCESSO AI DATI | |
| ADSP - Profilo di accesso | 2 |
| ADSM - Motivazione | scheda contenente dati personali |
| CM - COMPILAZIONE | |
| CMP - COMPILAZIONE | |
| CMPD - Data | 1996 |
| CMPN - Nome | Zilocchi B. |

| | |
|---|-----------|
| FUR - Funzionario responsabile | Ricci M. |
| RVM - TRASCRIZIONE PER INFORMATIZZAZIONE | |
| RVMD - Data | 2012 |
| RVMN - Nome | Biondi M. |
| AN - ANNOTAZIONI | |